


































**Dates de battues avec fermeture de chemins - Promenades balisées de la commune de SAINTE-ODE**

Nom des promenades Naam van de wandelingen	N° N°	Distance Afstand	Balise Bewegwijzerin	Départ Vertrek	Dates d'interdictions de passage dues aux chasses			
					octobre	novembre	décembre	janvier
<b>Itinéraires d'Amberloup</b>								
d'Herbaimont	A1	10,740 km		Ecole de Sprimont	2,11,12,18,19,24	4,5,7,15,16,20,27,29,30	6,7,18,29,30	15,22
de Menil	A2	8,580 km		Ecole de Sprimont	11,12,18,19	4,5,15,16,29,30	6,7,29,30	15,22
d'Orti	A3	6,550 km		Ecole de Sprimont	11,12,18,19	4,5,15,16,29,30	6,7,29,30	15,22
du Moulin des Trois Ponts	A4	3,580 km		Moulin des Trois Ponts	21	25	4	
de la Fagne du Gayet	A5	6,260 km		Moulin des Trois Ponts	21	25	4	
de Tonny	A6	9,720 km		Poteau de Tonny	21,3	25	4	
de Bois Cousin	A7	5,920 km		Tonny-Tompré	21,3,11,12,18,19	25,4,5,15,16,29,30	4,6,7,29,30	
<b>Itinéraires Lavacherie</b>								
de la Bonne Dame	L1	7,810 km		Voie du Vicinal	14	26,27		14
de Yèmont	L2	3,520 km		Moulin de la Gottale				
de la Fagne de Golet	L3	11,140 km		Parc de Bokaisart	14,20,21,26	16,18,24,26,27,30	9	14
de la Forêt de Freyr	L4	9,400 km		Parc de Bokaisart	20,21,26	16,18,24,30	9	
du Tailles	L5	8,810 km		Parc de Bokaisart	14,21,26	16,18,26,27,30	9	14
de Celi	L6	4,440 km		Lieu-dit:"Pont Orban"				
de Basseilles	L7	4,640 km		Ancien Château Orban	14	26,27		14
<b>Itinéraires de Tillet</b>								
du Pont de Fosset	T1	6,620 km		Pont de Fosset	9,23	13,27	12,27	15,22
de Milliomont	T2	5,970 km		Eglise de Rechrival	9,23	13,27	12,27	15,22
des Valets	T3	8,400 km		Eglise de Rechrival				
des Haies de Magery	T4	9,380 km		Eglise de Magerotte	24	20	11	
du Laval	T5	5,860 km		Eglise de Houmont	9,23	13,27	12,27	15,22
des Haies du Tillet	T6	9,140 km		Ecole de Tillet	11,12,18,19	4,5,15,16,29,30	6,7,29,30	
du Pleurote	T7	5,530 km		Domaine de Beauplateau				
de Primordia	T8	2,030 km		Domaine de Beauplateau	9,11,12,18,19,23,24,28	4,5,13,15,16,20,27,29,30	6,7,11,12,27,29,30	15,22
de Houmont	T9	9,020 km		Eglise de Houmont				
<b>Transardennaise</b>								
	GTA 1	21,2		La Roche en Ardenne	2,9,23,24,31	7,13,20,27,28	12,18,27	15,22
	GTA 2	21		Sprimont	2,3,9,15,17,21,23,24,30	12,13,14,20,23,27,28	4,12,16,18,27,29	15,22
	GTA 3	27		Saint-Hubert	7,8,15,21,26	4,5,11,16,18,25,26,27,30	2,4,9,16,18,28	7
	GTA 4	16,8		Nassogne	5,9,10,16,26,30	16,20,28	3,4,5,18,21,26	
<b>TransFamenne</b>								
	GTA1			Nassogne	1,3,10,23	7,11,20,21	4,11,18,22,30	
<b>Itinéraires GTA des vallées de l'Ourthe et du Laval</b>								
Le sentier de la Girolle	GTA 1	17,82		Domaine du Beauplateau	9,11,12,18,19,23	4,5,13,15,16,27,29,30	6,7,12,27,29,30	15,22
Le sentier du Cèpe de Bordeaux	GTA 2	26,79		Domaine du Beauplateau	9,11,12,14,18,19,21,23,26	4,5,13,15,16,18,25,26,27,29,30	4,6,7,9,12,27,29,30	14,15,22
Le sentier de l'Agaric	GTA 3	17,81		Domaine du Beauplateau	11,12,15,18,19,24,28	4,5,15,16,20,23,29,30	6,7,11,16,29,30	
Le sentier du Coprin	GTA 4	16,27		Domaine du Beauplateau	24,28	20	11	
Le sentier de la Lépiote	GTA 5	25,55		Domaine du Beauplateau	11,12,18,19	4,5,15,16,29,30	6,7,29,30	