


































**Dates de battues avec fermeture de chemins - Promenades balisées de la commune de SAINTE-ODE**

| Nom des promenades<br>Naam van de wandelingen              | N°<br>N° | Distance<br>Afstand | Balise<br>Bewegwijzerin   | Départ<br>Vertrek      | Dates d'interdictions de passage dues aux chasses |                                |                        |          |
|--|----------|---------------------|---|------------------------|---|--------------------------------|------------------------|----------|
|  |          |                     |   |                        | octobre   | novembre                       | décembre               | janvier  |
| <b>Itinéraires d'Amberloup</b>                             |          |                     |   |                        |   |                                |                        |          |
| d'Herbaimont   | A1       | 10,740 km           |    | Ecole de Sprimont      | 2,11,12,18,19,24                                  | 4,5,7,15,16,20,27,29,30        | 6,7,18,29,30           | 15,22    |
| de Menil   | A2       | 8,580 km            |    | Ecole de Sprimont      | 11,12,18,19                                       | 4,5,15,16,29,30                | 6,7,29,30              | 15,22    |
| d'Orti   | A3       | 6,550 km            |    | Ecole de Sprimont      | 11,12,18,19                                       | 4,5,15,16,29,30                | 6,7,29,30              | 15,22    |
| du Moulin des Trois Ponts                                  | A4       | 3,580 km            |    | Moulin des Trois Ponts | 21  | 25                             | 4                      |          |
| de la Fagne du Gayet                                       | A5       | 6,260 km            |    | Moulin des Trois Ponts | 21  | 25                             | 4                      |          |
| de Tonny   | A6       | 9,720 km            |    | Poteau de Tonny        | 21,3  | 25                             | 4                      |          |
| de Bois Cousin   | A7       | 5,920 km            |    | Tonny-Tompré           | 21,3,11,12,18,19                                  | 25,4,5,15,16,29,30             | 4,6,7,29,30            |          |
| <b>Itinéraires Lavacherie</b>                              |          |                     |   |                        |   |                                |                        |          |
| de la Bonne Dame   | L1       | 7,810 km            |    | Voie du Vicinal        | 14  | 26,27                          |                        | 14       |
| de Yèmont  | L2       | 3,520 km            |    | Moulin de la Gottale   |   |                                |                        |          |
| de la Fagne de Golet                                       | L3       | 11,140 km           |    | Parc de Bokaisart      | 14,20,21,26                                       | 16,18,24,26,27,30              | 9,21                   | 14       |
| de la Forêt de Freyr                                       | L4       | 9,400 km            |    | Parc de Bokaisart      | 20,21,26  | 16,18,24,30                    | 9,21                   |          |
| du Tailles   | L5       | 8,810 km            |    | Parc de Bokaisart      | 14,21,26  | 16,18,26,27,30                 | 9,21                   | 14       |
| de Celi  | L6       | 4,440 km            |    | Lieu-dit:"Pont Orban"  |   |                                |                        |          |
| de Basseilles  | L7       | 4,640 km            |    | Ancien Château Orban   | 14  | 26,27                          |                        | 14       |
| <b>Itinéraires de Tillet</b>                               |          |                     |   |                        |   |                                |                        |          |
| du Pont de Fosset  | T1       | 6,620 km            |    | Pont de Fosset         | 9,23  | 13,27                          | 12,27                  | 15,22    |
| de Milliomont  | T2       | 5,970 km            |    | Eglise de Rechrival    | 9,23  | 13,27                          | 12,27                  | 15,22    |
| des Valets   | T3       | 8,400 km            |    | Eglise de Rechrival    |   |                                |                        |          |
| des Haies de Magery  | T4       | 9,380 km            |    | Eglise de Magerotte    | 24  | 20                             | 11                     |          |
| du Laval   | T5       | 5,860 km            |    | Eglise de Houmont      | 9,23  | 13,27                          | 12,27                  | 15,22    |
| des Haies du Tillet  | T6       | 9,140 km            |  | Ecole de Tillet        | 11,12,18,19                                       | 4,5,15,16,29,30                | 6,7,29,30              |          |
| du Pleurote  | T7       | 5,530 km            |  | Domaine de Beauplateau |   |                                |                        |          |
| de Primordia   | T8       | 2,030 km            |  | Domaine de Beauplateau | 9,11,12,18,19,23,24,28                            | 4,5,13,15,16,20,27,29,30       | 6,7,11,12,27,29,30     | 15,22    |
| de Houmont   | T9       | 9,020 km            |  | Eglise de Houmont      |   |                                |                        |          |
| <b>Transardennaise</b>                                     |          |                     |   |                        |   |                                |                        |          |
|  | GTA 1    | 21,2                |  | La Roche en Ardenne    | 2,9,23,24,31                                      | 7,13,20,27,28                  | 12,18,27               | 15,22    |
|  | GTA 2    | 21                  |  | Sprimont               | 2,3,9,15,17,21,23,24,30                           | 12,13,14,20,23,27,28           | 4,12,16,18,27,29       | 15,22    |
|  | GTA 3    | 27                  |  | Saint-Hubert           | 7,8,15,21,26                                      | 4,5,11,16,18,25,26,27,30       | 2,4,9,16,18,21,28      | 7        |
|  | GTA 4    | 16,8                |  | Nassogne               | 5,9,10,16,26,30                                   | 16,20,28                       | 3,4,5,18,21,26         |          |
| <b>TransFamenne</b>  |          |                     |   |                        |   |                                |                        |          |
|  | GTA1     |                     |  | Nassogne               | 1,3,10,23   | 7,11,20,21                     | 4,11,18,22,30          |          |
| <b>Itinéraires GTA des vallées de l'Ourthe et du Laval</b> |          |                     |   |                        |   |                                |                        |          |
| Le sentier de la Girolle                                   | GTA 1    | 17,82               |  | Domaine du Beauplateau | 9,11,12,18,19,23                                  | 4,5,13,15,16,27,29,30          | 6,7,12,27,29,30        | 15,22    |
| Le sentier du Cèpe de Bordeaux                             | GTA 2    | 26,79               |  | Domaine du Beauplateau | 9,11,12,14,18,19,21,23,26                         | 4,5,13,15,16,18,25,26,27,29,30 | 4,6,7,9,12,21,27,29,30 | 14,15,22 |
| Le sentier de l'Agaric                                     | GTA 3    | 17,81               |  | Domaine du Beauplateau | 11,12,15,18,19,24,28                              | 4,5,15,16,20,23,29,30          | 6,7,11,16,29,30        |          |
| Le sentier du Coprin                                       | GTA 4    | 16,27               |  | Domaine du Beauplateau | 24,28   | 20                             | 11                     |          |
| Le sentier de la Lépiote                                   | GTA 5    | 25,55               |  | Domaine du Beauplateau | 11,12,18,19                                       | 4,5,15,16,29,30                | 6,7,29,30              |          |