




















Dates de battues avec fermeture de chemins - Promenades balisées de la commune de TENNEVILLE

Nom des promenades Naam van de wandelingen	N°	Distance Afstand	Balise Bewegwijzering	Départ Vertrek	Dates d'interdictions de passage dues aux chasses			
					Octobre	Novembre	Décembre	Janvier
Maquisards	1	6,9 km		Eglise de Erneville	31	28		
Trompe-Souris	2	8,0 km		Eglise de Erneville	2,17,24,30	12,14,20,28	4,18,29	
Bronze	3	6,6 km		Eglise de Journal	2,17,24,30	12,14,20,28	4,18,29	
Croix de Journal	4	4,7 km		Eglise de Journal				
Tram	5	4,6 km		Point info des Aunais	2,6,17,24,27,30	12,14,20,28	4,18,29	
Tultay	6	13,2 km		Point info des Aunais	2,17,24,30	12,14,19,20,28	4,17,18,29	30
Mochamps	7	9,7 km		RN 89 hauteur Falgaude	21,26	16,30	9,21	
Converserie	8	6,3 km		Laneuville-au-Bois	4,8,17,21,26	12,16,22,30	4,9,10,21,27,31	24,28
Basseille	9	12,9 km		Laneuville-au-Bois	4,8,21,26	12,16,22,30	9,10,21,27,31	24,28
Gris Han	10	5,0 km		Laneuville-au-Bois	4,8,21,26	12,16,22,30	9,10,21,27,31	24,28
Noire virée	11	6,4 km		Eglise de Tenneville	4,14	22,26,27	27	14,24
Forêt	12	2,0 km		Eglise de Tenneville				
Vieille église	13	5,0 km		Eglise de Tenneville				
Falize	14	5,5 km		Eglise de Tenneville				
Moulins	15	4,4 km		Ortheville				
l'Ourthe	16	6,0 km		Wyompont	25	29	20	
Chaussée romaine	17	5,3 km		Wyompont	10,17,24	7,14,21,28	12	
Chaussée Marie-Thérèse	18	11,5 km		Wyompont	2,10,17,24,30	7,12,14,20,21,28	4,12,18,29	
Bois de la Fontaine		1,5		Laneuville-au-Bois	4,8	12,22	10,27,31	24,28
Transardennaise	GTA			La Roche-en-Ardenne	2,10,17,24,30,31	7,12,14,20,21,28	4,12,18,29	
VTT	Bleu			Point info des Aunais	2,17,24,30,31	12,14,20,28	4,18,29	
	rouge			Point info des Aunais	2,17,24,30,31	12,14,20,28	4,18,29	