

Les aventures de
Gaspard ✨
Le renard ✨



à

Libin

COMMENT UTILISER CE CARNET ?



Ce carnet te propose une balade de 5,1 km ponctuée de 8 arrêts. Durant lesquels, Gaspard le petit renard te proposera de prendre part à différents jeux et énigmes. Chacun de ces arrêts sera ensuite agrémenté d'une rubrique « à voir ou à faire » qui te permettra de découvrir les points d'intérêts de la commune.

Une fois la balade terminée, tu pourras vérifier tes réponses en te rendant à la Maison du Tourisme de la Forêt de Saint-Hubert ou à l'Office du Tourisme de Libin.

Bon amusement et bonne route !

BIENVENUE

À LIBIN, ENTRE CIEL ET TERRE

La commune de Libin est un véritable écrin de verdure, plus de la moitié du territoire est occupée par des forêts sillonnées de cours d'eau. Découvrez-la au plus près grâce à ses nombreuses promenades balisées. Partez en balade pour 5 km... ou 78 km ! Le circuit Entre Lesse et Lomme vous permettra de vivre 3 jours d'itinérance en totale immersion en forêt.

La commune dispose également d'un large choix d'activités à découvrir en famille, en groupe ou entre amis. Le tourisme de mémoire y tient d'ailleurs une place importante : d'une part sur la place du village de Transinne, d'autre part à Anloy, où le cimetière militaire rappelle un des combats les plus meurtriers du territoire.




SES VILLAGES ET HAMEAUX

Anloy, Glaireuse, Lesse, Libin, Ochamps, Redu, Séchery, Smuid, Transinne, Villance.

VARIANTE DU PASSAGE DES CHÈVRES

Cette balade champêtre et forestière de 5,1 km te dévoilera de charmants paysages. Cet itinéraire t'emmènera, entre autres, à la découverte du village de Séchery ainsi que du Petit Bois des Légendes.



Suis ce balisage .
Le roadbook t'indique
les points d'arrêt.

Remarque :
bien que le parcours soit aisément
faisable, il est déconseillé de s'y rendre
avec une poussette en raison des
chemins pierreux et potentiellement
boueux en cas de temps pluvieux.

ROADBOOK 



Rends-toi à l'Office du Tourisme de Libin établi à Redu, face à l'église (Place
de l'Esro 60 - 6890 Redu)

Etape 1

QUI SUIS-JE ?

Je suis un symbole pour mon village et trône fièrement face à la plaine de jeux, qui suis-je ?

.....





A VOIR OU A FAIRE

REDU, LE VILLAGE DU LIVRE

Depuis l'organisation du premier marché du livre rare ou d'occasion d'Ardenne, en 1984, Redu accueille de nombreux amateurs de livres venus des 4 coins du monde. Le village est aujourd'hui composé d'une dizaine de librairies aux thématiques variées : nature, astronomie, histoire, voyage, archéologie ou encore bande dessinée.

De plus, à travers ses événements, tels que la « **Fête du livre** » qui a lieu chaque année durant le week-end de Pâques, la « **Nuit du livre** » le premier samedi d'août ou le Festival « **La Voix des Mots** », Redu est assurément un village où il y a toujours quelque chose à visiter.

Pour plus de renseignements rends-toi à l'Office du Tourisme de Libin ou sur www.redu-villagedulivre.be

ROADBOOK



Prends la direction rue de Daverdisse et continue tout droit jusqu'au panneau « La conquête spatiale : un plus au quotidien ! »



CHARADE

Mon premier vaut 1 dans un jeu de carte

Mon deuxième est le contraire de peu

Mon troisième se trouve entre m et o

Mon quatrième est le contraire de bas

Mon dernier se trouve entre d et f

Mon tout n'a pas souvent les pieds sur terre

.....





A VOIR OU A FAIRE

A LA CONQUÊTE DE L'ESPACE

Prêt(e) à vivre une aventure spatiale hors du commun ? Alors l'**Euro Space Center** est fait pour toi ! Dans ce parc à thème, vis des sensations uniques grâce au Space Rotor qui simule la force de gravité ou tente une chute libre dans le Free Fall Slide. L'Euro Space Center va faire de toi un véritable héros spatial.

Pour plus d'informations va sur www.eurospacecenter.be

Après le plein de sensations, une balade te ferait du bien ? La **balade spatiale** au départ de l'Euro Space Center est ce qu'il te faut. Au détour de ses 6,2 km, découvre 7 sculptures de l'Atelier de Jo.

Pour plus d'informations rends-toi à l'Office du Tourisme de Libin ou sur www.foretdeSaintHubert-tourisme.be

ROADBOOK



Tourne vers la droite et emprunte ce chemin pour arriver dans le village de Séchery

Etape 3

MOT MYSTÈRE


Trouve les mots suivants dans la grille de mots mêlés ci-dessous :

Armée	Combats	Trêve
Avion	Conflit	Trou
Casque	Paix	Troupe
Char	Soldats	



Les lettres restantes forment un mot mystère !

S	O	L	D	A	T	S	G
T	C	O	N	F	L	I	T
R	C	O	M	B	A	T	S
E	H	P	A	I	X	U	T
V	A	V	I	O	N	E	R
E	R	A	R	M	E	E	O
C	A	S	Q	U	E	R	U
T	R	O	U	P	E	R	E



Le mot mystère :




A VOIR OU A FAIRE

MÉMOIRES DE GUERRE

Sur les traces de 14-18 est un parcours de 8,1 km qui te permettra, à l'aide d'une vingtaine de panneaux explicatifs et d'une table d'orientation, de découvrir l'histoire de la Première Guerre Mondiale à Anloy. Le parcours t'emmènera sans trop de difficulté dans les bois ainsi que dans le village d'Anloy, le tout en passant par les différents monuments historiques.

Le parcours est disponible sur la carte des promenades de Libin qui est en vente à l'Office du Tourisme de Libin.

Les canons du Monuments à Transinne. Sur la Grand place du village, quatre anciens canons de l'armée allemande entourent un monument aux morts des guerres 14-18 et 40-45.



ROADBOOK



Prends sur la gauche et traverse le village de Sèchery jusqu'au prochain changement de direction

Étape 4

MOT MYSTÈRE

Remplis la grille ci-dessous afin de trouver le mot mystère.

1. Objet permettant d'observer les étoiles
2. Élément produisant du son qui se trouve au sommet d'une église
3. Élément orbitant autour du soleil ou d'une étoile
4. Élément permettant de passer au dessus d'un cours d'eau
5. Symbole du village de Redu
6. Élément brillant durant la nuit
7. Lieu où les livres sont vendus
8. Lieu où les œuvres d'art sont exposées

1.										
2.										
3.										
4.										
5.										
6.										
7.										
8.										

Le mot mystère :



A VOIR OU A FAIRE

LA CHAPELLE NOTRE-DAME DE WALCOURT

Cette chapelle, datant de 1750, domine le hameau de Lesse. Elle est encadrée par deux tilleuls et placée sous la protection de Notre-Dame. Il paraît qu'elle fut à l'origine de quelques faits miraculeux. Un pèlerinage en l'honneur de Saint-Monon y a longtemps été tenu afin de protéger le bétail et particulièrement les cochons.

Pour plus d'informations rends-toi à l'Office du Tourisme de Libin ou à la Maison du Tourisme.



ROADBOOK



Prends sur la droite et suis le balisage jusqu'au prochain changement de direction



ANAGRAMME

En utilisant les mêmes lettres que le mot de départ, trouve le nouveau mot correspondant à la définition.



Mot de départ

Définition

Nouveau mot

ELargie

Lieu où des œuvres
d'art sont exposées

.....



A VOIR OU A FAIRE

MUDIA

Dans ce musée unique en Europe, tu découvriras 7 siècles d'émotions, 20 salles, plus de 300 œuvres originales prestigieuses (Brueghel, Rodin, Spilliaert, Wouters, Picasso, Modigliani, Giacometti, Magritte, Franquin, Geluck, etc.), 60 applications interactives avec des jeux, informations, vidéos et ... un film d'animation. Ce musée didactique te donne l'opportunité d'admirer des œuvres de collections privées et offre une expérience unique pour tous.

Tu trouveras plus de renseignements sur www.mudia.be

ROADBOOK



Tourne sur la droite et emprunte ce chemin jusqu'au prochain carrefour en T



MOT CODÉ

A l'aide de ce mot codé découvre avec quel aliment surprenant on peut fabriquer du papier.



A	B	C	D	E	F	G	H	I	J	K	L	M
1	2	3	4	5	6	7	8	9	10	11	12	13
N	O	P	Q	R	S	T	U	V	W	X	Y	Z
14	15	16	17	18	19	20	21	22	23	24	25	26



3 5 12 5 18 9

.....



A VOIR OU A FAIRE

PAPIER

L'atelier de fabrication de papier artisanal

A l'intérieur de cet atelier, tu pourras expérimenter les différentes techniques de fabrication de papier à l'ancienne. Tu seras surpris d'apprendre que l'on peut utiliser de l'ortie ou encore du poireau.

Pour plus d'informations rends-toi à l'Office du Tourisme de Libin.



ROADBOOK



Prends sur la droite et suis le balisage jusqu'au prochain changement de direction

Etape 7

QUI EST-CE ?

Selon de nombreuses légendes, il existerait dans la forêt ardennaise un petit être légendaire bienveillant. Il paraîtrait même qu'il adore travailler le cuir. Si tu observes le premier tableau de ce petit bois, tu pourras en apercevoir un, ouvre l'œil !

.....





LE SENTIER DES NUTONS

Installé autour d'un plan d'eau, ce parcours ludique et forestier de 1,8 km est entièrement dédié à ces nains de légendes ardennaises. Au fil de ta balade, suis les empreintes que ces nutons ont laissées... Elles te mèneront vers un nuton endormi auprès d'un renard, un autre assis sur son rocher contemplant le plan d'eau ou encore un troisième réparant une chaussure.

L'accès au sentier est libre.

Tu trouveras plus d'informations à l'Office du Tourisme de Libin.



ROADBOOK




Entre dans le Petit bois des légendes et suis le balisage jaune pour revenir sur la route bitumée



TROUVE L'INTRUS

- Venus
- Mercure
- Trou noir
- Terre
- Mars





A VOIR OU A FAIRE

LA TÊTE DANS LES ÉTOILES

Le centre de l'agence spatiale européenne ESEC (European Space Security and Education Centre), est composé de deux sites :

- Le Parc Galaxia héberge le centre de formation du Programme de l'Education de l'ESA composé à la fois d'infrastructures de formations aux technologies et à la robotique.
- Le site de Redu se concentre sur les activités de cybersécurité et sur les activités opérationnelles avec le centre de contrôle des satellites d'observation de la Terre PROBA, les tests en orbite des satellites européens de navigation Galileo et les programmes liés à la sécurité.

Tania au coeur des légendes

Tania, l'héroïne de la bande dessinée de Pierre-Emmanuel Paulis et de ce circuit interactif, a subi un mystérieux accident. Au fils d'une balade de 5 km, aide Tania à découvrir l'origine de son crash. Le petit monde légendaire des forêts ardennaises te proposera des énigmes en tous genres pour tenter de réparer la navette. Une manière originale et ludique de découvrir Redu et ses alentours.

Le roadbook est disponible à l'Office du tourisme de Libin ou à la Maison du Tourisme de la Forêt de Saint-Hubert.

ROADBOOK



Emprunte la route de droite et suis le balisage pour revenir jusqu'au point de départ



L'ESEC à Redu



Tania au cœur des légendes



VOUS AIMEREZ AUSSI...

Découvrez les autres communes du territoire de la Maison du Tourisme de la Forêt de Saint-Hubert grâce aux aventures de Gaspard le renard. Les carnets sont disponibles à la Maison du Tourisme ainsi que dans les Offices du Tourisme et Syndicats d'Initiatives concernés.

Ce carnet t'a plu ? Dans ce cas, n'hésite pas à le partager sur les réseaux sociaux à l'aide du #DiscoverForetdeSaintHubert



LIBRAMONT-CHEVIGNY



SAINT-HUBERT



TELLIN



TENNEVILLE



WELLIN

Maison du Tourisme de LA Forêt de Saint-Hubert

Place du marché, 15 – 6870 Saint-Hubert

Tél. : +32(0)61 61 30 10 – info@foretdesainthubert-tourisme.be

www.foretdesainthubert-tourisme.be –   @foretdesainthubert



Ouvert 7 j./7

Du 1^{er} mars au 31 octobre : de 9h à 17h30

Du 1^{er} novembre à fin février : de 9h30 à 16h30

Fermé le 1^{er} janvier et 25 décembre

Office du Tourisme de Libin

Place de l'Esro 60 – 6890 Redu

Tél : +32 (0)61 65 66 99 – tourisme@libin.be

www.libin.be –  @tourisme.libin



Ouvert pendant les vacances scolaires de 10h à 17h

Ouvert samedi, dimanche et jours fériés de mars à novembre de

10h à 17h et de décembre à février de 10h à 14h

Fermé le 1^{er} janvier et le 25 décembre

Editeur responsable : Maison du Tourisme de la Forêt de Saint-Hubert, asbl – V. Arnould, Présidente

Crédits photos et illustrations : Maison du Tourisme de la Forêt de Saint-Hubert, Freepik.com, Le Lurç'on gîte, DBCréation/MTFSH, Office du Tourisme de Libin



Pars à l'aventure avec Gaspard le petit renard !

Il te proposera, au travers d'une balade de 5,1 km, différentes étapes agrémentées de jeux et énigmes. Ces étapes seront l'occasion pour toi d'en apprendre beaucoup sur la commune de Libin ainsi que d'y découvrir les points d'intérêts.



Laisse-toi guider par Gaspard, il te fera découvrir les autres communes du territoire de la Maison du Tourisme de la Forêt de Saint-Hubert.

