

Les aventures de  
**Gaspard** ✨  
**Le renard** ✨



à  
**Wellin**

## COMMENT UTILISER CE CARNET ?



Ce carnet te propose une balade de 7,5 km ponctuée de 8 arrêts. Durant ces derniers, Gaspard le renard t'invite à prendre part à différents jeux et énigmes. Chacun de ces arrêts sera ensuite agrémenté d'une rubrique « à voir ou à faire » avec les points d'intérêts de la commune à découvrir une fois ton activité terminée. En plus de l'activité avec Gaspard le renard, différents panneaux didactiques sont présents et te permettront d'en apprendre plus sur la nature environnante.

Si tu veux vérifier tes réponses, rends-toi à la Maison du Tourisme de la Forêt de Saint-Hubert ou à l'Office du Tourisme de Wellin.

Bon amusement et bonne route !

## **BIENVENUE**

### **À WELLIN, DÉPAYSEMENT EN FAMENNE-ARDENNE**

Wellin est une commune aux nombreux atouts : paysages vallonnés dus à la présence de la Lesse, forêt ancestrale, patrimoine architectural d'exception ou encore Sohier, un des Plus Beaux Villages de Wallonie. Autant de caractéristiques qui font de Wellin une région dépayssante.

Tout comme sa voisine, Tellin, la commune fait partie du Géopark Famenne-Ardenne et possède de nombreux attraits géologiques. Elle propose également de multiples parcours pédestres, équestres ou encore VTT qui permettent de découvrir tout ce patrimoine.

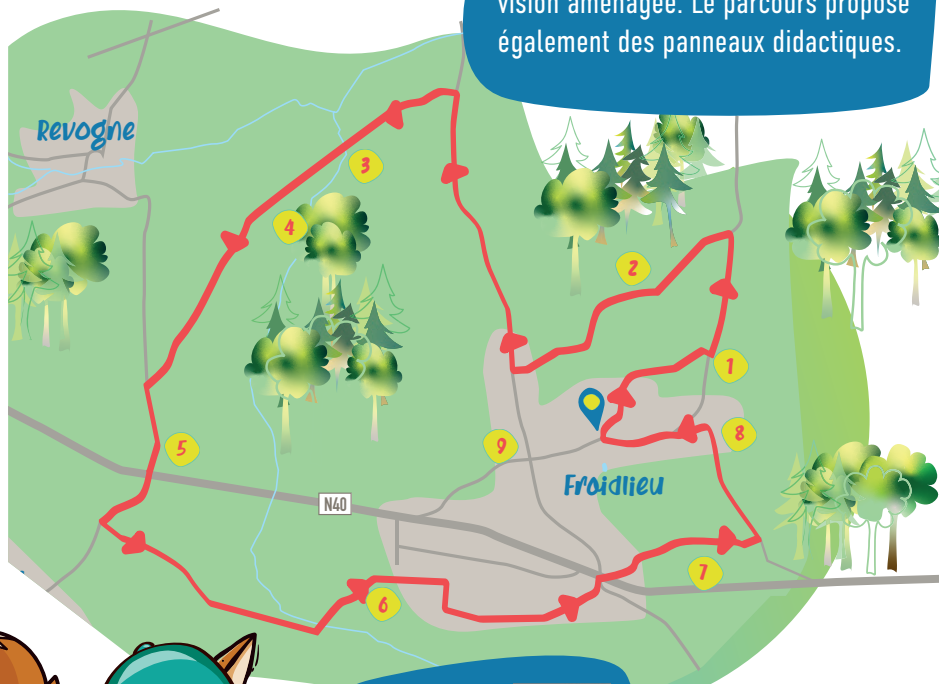



#### **SES VILLAGES ET HAMEAUX**

Barzin, Chanly, Fays-Famenne, Froidlieu, Halma, Lomppez, Neupont, Sohier, Wellin.

## A LA DÉCOUVERTE DE LA CALESTIENNE

Cette balade de 7,5 km te permettra de découvrir un paysage bocager typique de la Famenne grâce à l'aire de vision aménagée. Le parcours propose également des panneaux didactiques.



Suis ce balisage   
Le roadbook t'indique  
les points d'arrêt.

### Remarque :

Le parcours est déconseillé aux poussettes, en raison de chemins pierreux, pentus et potentiellement boueux en cas de temps pluvieux. Il est également déconseillé pour les enfants en bas âge et n'ayant pas l'habitude de marcher.

ROADBOOK 



Point de départ à droite de l'Eglise au panneau de départ « découverte de la Calestienne »



Suis le balisage et emprunte le chemin pierreux légèrement sur la gauche, poursuis ensuite sur ce chemin jusqu'à revenir sur la route en tarmac

Etape **1**

**CHARADE**

Mon premier chante tous les matins dans la basse-cour .....

Mon deuxième est l'endroit où chaque soir on s'endort .....

Mon troisième se trouve entre b et d .....

Mon dernier se boit .....

Mon tout est une plante

.....





## SOHIER

Aux confins de la Famenne et de l'Ardenne, te voici plongé dans un environnement verdoyant duquel émerge une silhouette teintée de gris qui a tout pour plaire... Le petit village de Sohier est reconnu depuis plus de 20 ans parmi les Plus Beaux Villages de Wallonie.

Son habitat est caractéristique de la Famenne et l'on peut y apprécier des richesses patrimoniales telles que l'église Saint-Lambert, des fermes traditionnelles ou encore des bâtisses en pierre calcaire ainsi que la qualité paysagère avec des paysages très ouverts et variés.

Durant la belle saison (juillet et août), la *Promenade des fleurs* t'emmène découvrir ce village et ses alentours en habits de fête. De nombreux parterres en ponctuent les rues et des créations florales égayent les façades et devantures des maisons.

La carte de la balade, disponible à l'Office du tourisme de Wellin, reprend plus de 30 points d'intérêts patrimoniaux, paysagers, ou encore spécifiques aux diverses plantations florales.



Suis le balisage pour te rendre au deuxième panneau  
« Le paysage bocager »

## Etape 2

### QUI EST-CE ?

Dans les haies et bosquets qui forment le paysage bocager, quelle espèce rare peux-tu, entre autres, retrouver ?  
La réponse se trouve dans le panneau.

Indice : **CAVHUSORSUISE**





## AUX CONFINS DE LA CALESTIENNE ET DE L'ARDENNE

Cette balade non balisée de 9,5 km te permettra de découvrir les nombreux paysages que la commune de Wellin a à offrir. Le parcours se fait entièrement dans les roches détritiques de l'Ardenne et offre un beau panorama sur la Calestienne depuis le point de vue de Sohier (promenade du Géopark).

Le roadbook de cette géobalade est disponible à l'Office du Tourisme de Wellin ainsi qu'à la Maison du Tourisme de la Forêt de Saint-Hubert.

ROADBOOK



Continue ton chemin jusqu'au ponton en bois



Etape **3**

**QUI SUIS-JE ?**

Vous pouvez me retrouver dans la nature sous différents états :  
solide, liquide ou gazeux, qui suis-je ?

.....






## PASSERELLE MARIA

Située sur l'ancienne ligne de tram qui reliait Wellin et Graide, la passerelle Maria est un haut lieu touristique en été. Le site possède des aires de pique-nique et de barbecues. Ce cadre enchanteur ravit également les pêcheurs et les randonneurs de tout type grâce aux différents parcours pédestres, équestres et cyclos passant à proximité.

Pour plus d'informations rends toi à l'Office du Tourisme de Wellin.



ROADBOOK



Va tout droit en direction du quatrième panneau « Revogne, village pittoresque »

# Etape 4

## MOT MYSTÈRE

Remplis la grille ci-dessous afin de trouver l'adjectif qui caractérise bien les arbres présents dans la forêt subnatura de Wellin :

1. Je décore les maisons au moment de Noël
2. Je suis le petit de la biche
3. Je suis le petit de la laie et du sanglier
4. Je suis un petit animal piquant
5. Je suis utilisé pour fabriquer du papier
6. Je suis un végétal qui tourne avec le soleil
7. Je suis souvent surnommé le roi de la forêt
8. J'abrite les schtroumpfs
9. Les sangliers adorent se rouler dedans
10. Je suis un arbuste piquant portant des fruits rouge vif et je porte chance

1.									
2.									
3.									
4.									
5.									
6.									
7.									
8.									
9.									
10.									

Le mot mystère : .....



**A VOIR OU A FAIRE**

## LA FORÊT "SUBNATURELLE"

Il s'agit d'une forêt ancienne de plus de 250 ans. Au travers d'un parcours de 4 km jalonné de panneaux didactiques, pars à la découverte de ce patrimoine exceptionnel. Apprécie la puissance et la majesté de ces arbres, ressens leur sagesse et imprégne-toi de la sérénité des lieux.

Pour plus de renseignements rends toi à l'Office du Tourisme de Wellin ou à La Maison du Tourisme de la Forêt de Saint-Hubert.



**ROADBOOK**

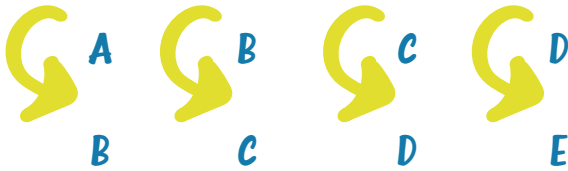


Suis le balisage jusqu'à la chapelle

# Etape 5

## MOT MYSTÈRE

Découvre, à l'aide de cet alphabet décalé, à quoi servait l'église Saint-Remacle en temps de guerre.



QDETFD

.....



A VOIR OU A FAIRE

### L'ÉGLISE SAINT-REMACLE

Initialement consacrée à Saint Martin, cette église date de 1766 et arbore une puissante tour carrée. A l'intérieur, il est possible d'admirer du mobilier datant du 18<sup>e</sup> siècle ainsi que des fonts baptismaux romans du 13<sup>e</sup> siècle.

A cause de la nature des sols des territoires faisant partie du Geopark Famenne-Ardenne, ces fonts baptismaux possèdent une particularité, ils sont cantonnés de quatre têtes en calcaire.

Visite possible auprès de l'abbé Jacquet : +32 (0) 84 38 98 35

Pour plus de renseignements va à l'Office du Tourisme de Wellin.

ROADBOOK



Continue ton chemin jusqu'au panneau qui indique le point de vue, profitez-en pour admirer le paysage qu'offre ce dernier



## MOT CODÉ

A l'aide de ce mot codé, découvrez le nom de l'architecte Wellinois qui a dessiné les plans du belvédère.



A	B	C	D	E	F	G	H	I	J	K	L	M
1	2	3	4	5	6	7	8	9	10	11	12	13
N	O	P	Q	R	S	T	U	V	W	X	Y	Z
14	15	16	17	18	19	20	21	22	23	24	25	26



**6 18 5 4 5 18 9 3    19 9 13 15 14**

.....



**A VOIR OU A FAIRE**

## LE BELVÈDÈRE

Dominant la vallée de la Lesse et ses affluents, les Rys de Couij, du Glan et de Wery, le belvédère offre une vue grandiose sur l'Ardenne. Tu peux y accéder par la promenade de Wery (15 km) ou grâce à un aller-retour de 6 km au détour de la passerelle Maria.

La balade est disponible auprès de l'Office du Tourisme de Wellin.



**ROADBOOK**



Suis le balisage pour rejoindre le septième panneau  
« La sylviculture »



## TROUVE L'INTRUS ?

Lequel de ses éléments ne fait pas partie de l'équipement d'un cavalier ?

- Bombe
- Protège tibia
- Bride
- Selle
- Botte





## A VOIR OU A FAIRE

### A CHEVAL

Pour les amateurs de *promenades à cheval*, Wellin est le lieu idéal. La commune possède plusieurs itinéraires balisés ou sur traces GPX. « C'est mon point de vue et je le partage » est balisé sur 22 km et reprend des points d'intérêts paysagers et patrimoniaux avec 3 lieux de départ de balades possibles (Chanly, Neupont, Wellin).

Trois circuits non balisés au départ du village de Lomprez sont également possibles : « Le Bois Saint-Remacle », un parcours forestier de 31 km et « Au fil de nos cours d'eau », un circuit de 26 km longeant différents cours d'eau de la commune de Wellin, « A cheval sur les calcaires », un magnifique parcours équestre de 33 km à cheval sur l'Ardenne, la Famenne et la Calestienne.

La commune propose également le circuit « A cheval sur deux communes ». Il s'agit d'un parcours de 31 km au départ du village de Resteigne, dans la commune de Tellin, qui emprunte, entre autres, un ancien chemin réhabilité fortement plébiscité par les cavaliers randonneurs.

Pour plus d'informations rends-toi à l'Office du Tourisme de Wellin ou sur [www.wellin.be/loisirs/tourisme](http://www.wellin.be/loisirs/tourisme)

### ROADBOOK



Continue tout droit et au carrefour en T prend vers la gauche

Emprunte ce chemin jusqu'au prochain changement de direction

# Etape 8

## MOT MYSTÈRE

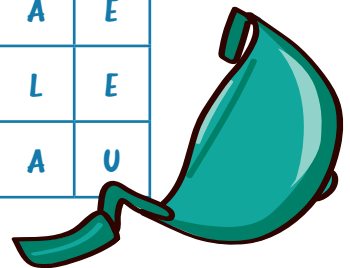
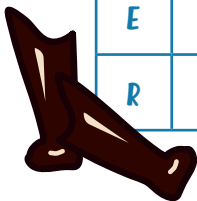


Trouve les mots suivants dans la grille de mots mêlés ci-dessous :

Arme	Divin	Muraille
Armure	Douve	Reine
Beffroi	Drapeau	Rempart
Bouclier	Epée	Roi
Cheval	Fort	Trône

Les lettres restantes forment un mot mystère !

R	E	I	N	E	D	D	F	T
B	E	F	F	R	O	I	O	R
O	R	M	T	O	U	V	C	O
U	E	R	P	I	V	I	H	N
C	E	S	S	A	E	N	E	E
L	A	R	M	U	R	E	V	P
I	R	E	F	O	R	T	A	E
E	M	U	R	A	I	L	L	E
R	E	D	R	A	P	E	A	U



Le mot mystère : .....



A VOIR OU A FAIRE

## LOMPREZ

Le village médiéval de **Lomppez** doit sans doute sa fondation à Jean l'Aveugle, comte de Luxembourg, au 14<sup>e</sup> siècle. A l'heure actuelle, seuls quelques vestiges subsistent encore de ce village fortifié. Son **château** fut malheureusement démantelé et incendié en 1445 et le **moulin**, adossé à l'imposante ferme, cessa ses activités en 1920.

Si vous voulez en savoir davantage sur l'histoire du moulin, le propriétaire sera ravi de vous accueillir sur rendez-vous pour une visite guidée. (+32 (0) 84 38 91 76, après 17h)

A deux pas du moulin, vous pouvez également prendre part à une petite **promenade didactique**, réalisée en collaboration avec Natogora. Ce parcours de 350 m vous invite à découvrir la zone humide de Lomppez. Vous pourrez notamment y découvrir des hôtels à insectes, la mégaphorbiaie, la prismsylve ou encore la saulaie.

Pour plus de renseignement va à l'Office du Tourisme de Wellin.



Moulin de Lomprez



Tienne de Chassepierre

## VOUS AIMEREZ AUSSI...

Découvrez les autres communes du territoire de la Maison du Tourisme de la Forêt de Saint-Hubert grâce aux aventures de Gaspard le renard. Les carnets sont disponibles à la Maison du Tourisme ainsi que dans les Offices du Tourisme et Syndicats d'Initiatives concernés.

Ce carnet t'a plu ? Dans ce cas, n'hésite pas à le partager sur les réseaux sociaux à l'aide du #DiscoverForetdeSaintHubert



LIBIN



LIBRAMONT-CHEVIGNY



SAINT-HUBERT



TELLIN



TENNEVILLE

## Maison du Tourisme de LA Forêt de Saint-Hubert

Place du marché, 15 – 6870 Saint-Hubert

Tél. : +32(0)61 61 30 10 – info@foretdesainthubert-tourisme.be

www.foretdesainthubert-tourisme.be –   @foretdesainthubert



Ouvert 7 j./7

Du 1<sup>er</sup> mars au 31 octobre : de 9h à 17h30

Du 1<sup>er</sup> novembre à fin février : de 9h30 à 16h30

Fermé le 1er janvier et 25 décembre

## Office du Tourisme de Wellin

Grand Place 2 – 6920 Wellin

Tél : +32 (0) 84 41 33 59 – tourisme@wellin.be

www.wellin.be/loisirs/tourisme



Du 1<sup>er</sup> septembre au 30 juin ouvert de 9h à 13h

(fermé le jeudi et dimanche)

Du 1<sup>er</sup> juillet au 31 août ouvert de 10h à 16h

(fermé le jeudi)

Editeur responsable : Maison du Tourisme de la Forêt de Saint-Hubert, asbl – V. Arnould, Présidente

Crédits photos et illustrations : Maison du Tourisme de la Forêt de Saint-Hubert, Freepik.com,

DBCréation/MTFSH, Office du Tourisme de Wellin, FTLB-P. Willems.



Pars à l'aventure avec Gaspard le petit renard !

Il te proposera, au travers d'une balade de 7,5 km, différentes étapes agrémentées de jeux et énigmes. Ces étapes seront l'occasion pour toi d'en apprendre beaucoup sur la commune de Wellin ainsi que d'y découvrir les points d'intérêts.



Laisse-toi guider par Gaspard, il te fera découvrir les autres communes du territoire de la Maison du Tourisme de la Forêt de Saint-Hubert.

