

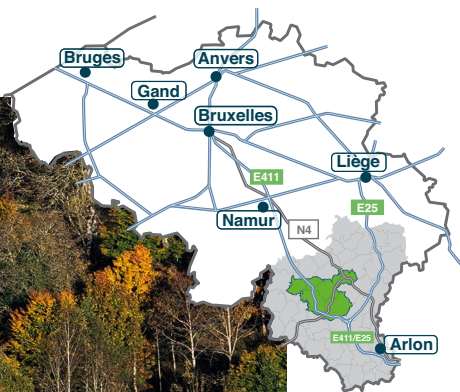
+ 60 activiteiten

Interactieve
PDF



WELKOM

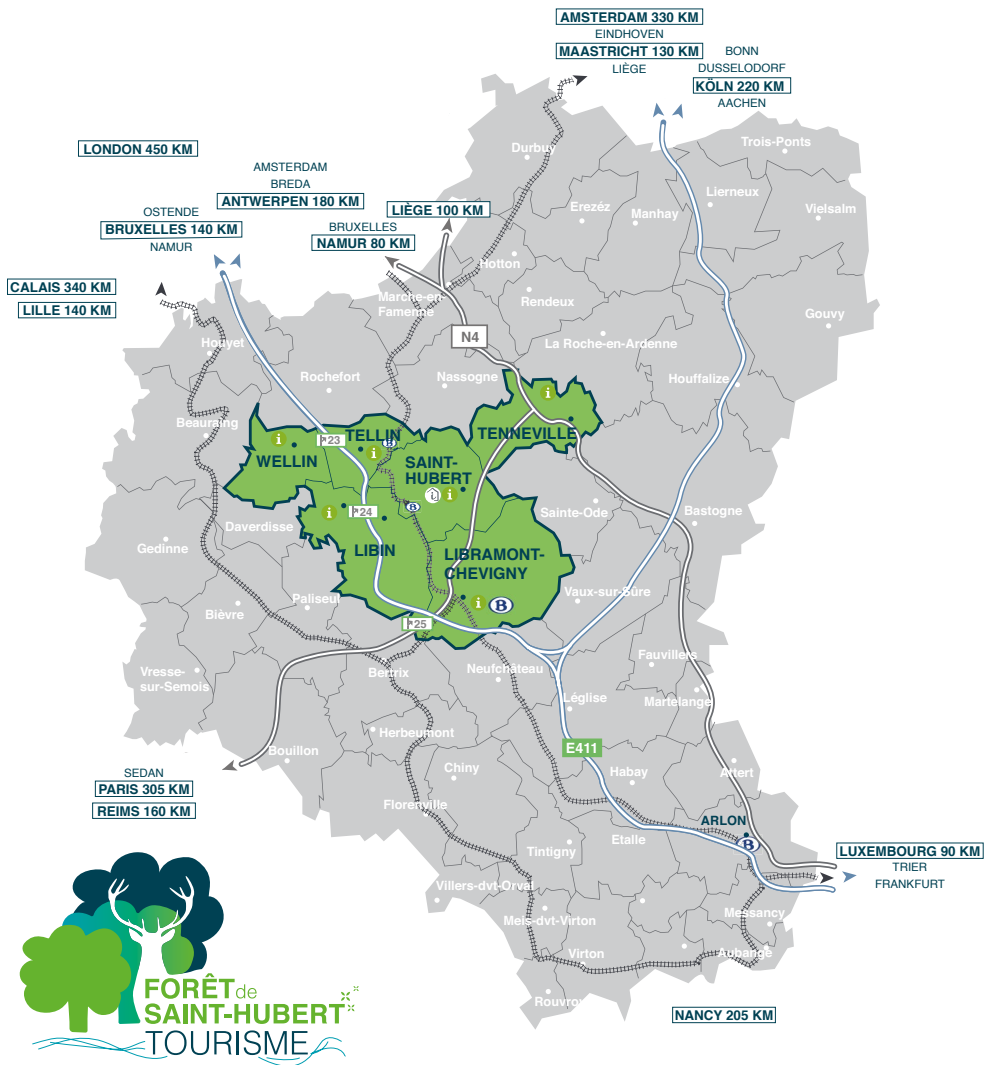
In «Forêt de Saint-Hubert»



Deze streek waar het woud onvermijdelijk is waar de Lesse, de Lomme en de Ourthe stromen... waar naast elkaar de Europese Hoofdstad van de jacht en de natuur, dorpen van Boeken en Ruimte, de Klok en de Beiaard, Mooiste Dorpen van Wallonië, Gebied van herinnering, land van ambachtslieden en Keltisch Land... bestaan.

Geliefd voor wandelingen, luchtactiviteiten, luchtsporten, vissen en boardsporten. Een bestemming met een uitzonderlijk erfgoed, met gevarieerde attracties en musea. Een regio die leeft op het ritme van evenementen en waar fijnproevers en smullers zich gelukkig voelen.





MAISON DU TOURISME DE LA FORÊT DE SAINT-HUBERT

INHOUDSTAFEL

DE GEMEENTEN

Libin	p. 6
Libramont-Chevigny	p. 8
Saint-Hubert	p. 10
Tellin	p. 12
Tenneville	p. 14
Wellin	p. 16

«FORÊT DE
SAINT-HUBERT»
IS OOK IN...
p. 18

TOERISME
VOOR
IEDEREEN

p. 20

KUNST
&
KULTUUR

p. 21

100%
NATUUR

p. 27

VAN
GISTEREN
TOT
VANDAAG

p. 33






RUIMTEVAART-
MISSIE

p. 39


GEHEUGEN-
PLAATSEN

p. 43

LEGENDE

-  Adres
-  Luswandering
-  Kaart/brochure
-  Downloadbaar
-  Gemarkeerde route

-  Audiogids
-  Openingstijden
-  Tarieven
-  Toegankelijk voor kinderwagens
-  Niet toegankelijk voor kinderwagens



VAN GROOT
NAAR KLEIN
PATRIMO-
NIUM

p. 47

VOOR
KINDEREN

p. 53

SMULHALTES

p. 59

GOEDE
BOSPRAKTIJ-
KEN

p. 66

HIGHLIGHTS

p. 67

LOGEER-
MOGE-
LIJKHEDEN

p. 70

EEN KIJKJE
IN DE
OMGEVING

p. 72

ANDERE
INFOS

p. 74



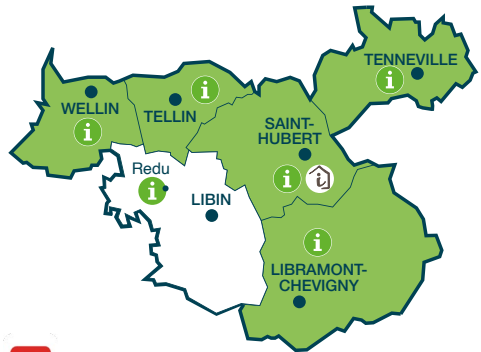
Bijkomende informatie is
toegankelijk via het scannen
van de QR-codes.

📞 Als u hulp nodig heeft voor
het verkrijgen van informatie
kunt u ons bellen op
+ 32 61 61 30 10.


LIBIN

Tussen hemel en aarde

De gemeente Libin is een echte parel van groen, met meer dan de helft van het grondgebied bedekt met bossen die doorkruist worden door waterwegen, waaronder de Lesse, die hier ontspringt. Laat je verleiden door de pittoreske charme van het Boekendorp Redu, bekend om zijn boekwinkels en boekhandwerkers. Samen met de gehuchten Lesse en Sêchery is het een van de «Mooiste dorpen van Wallonië». Een echt cultureel dorp, neem de tijd om de Space Art Gallery te ontdekken en bezoek de Mudia, met zijn mooie collectie originele kunstwerken die op een educatieve en interactieve manier verkend kunnen worden. Aan de uitgang van het dorp zal het panorama van de antennes van de Europese Ruimtevaartorganisatie (ESEC, European Space Security and Education Center) u ongetwijfeld verrassen. Een beetje verder herbergt het dorp Transinne het gloed nieuwe Euro Space Center, een themapark gewijd aan de ruimte, de verkenning ervan en haar weerslag op ons dagelijkse leven. Ook herdenkingstoerisme neemt hier een belangrijke plaats in : enerzijds op het dorpsplein van Transinne, anderzijds in Anloy-Bruyères waar het militair kerkhof een van de dodelijkste gevechten in deze streek herinnert. Let goed op als u het dorpje Libin verlaat, de kabouters houden u in het oog ! Het ludieke parcours in het Kaolienpark nodigt de kleintjes uit om de personages van de Ardense legenden te leren kennen.




De Lesse



1



2



3



4



5




6



7



8



9

1 In de omgeving van Libin 2 Bivak «Entre Lesse et Lomme» 3 ESEC (European Space Security and Education Centre) 4 Sterrennacht 5 Oude troufferieën van Ochamps 6 Passage des chèvres 7 Loopbrug van Fau Mayau 8 Petit bois des légendes 9 Uitzicht op Redu

Office communal du Tourisme de Libin

Place de l'Esro 60 – 6890 Redu

+32 61 65 66 99 | tourisme@libin.be

libin.be | [f @tourisme.libin](https://www.facebook.com/tourisme.libin)

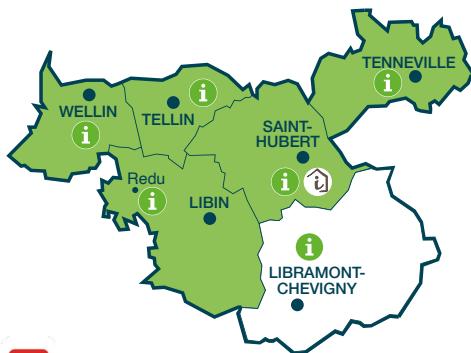


LIBRAMONT-CHEVIGNY

De Keltische

Libramont-Chevigny is een van de grootste gemeenten in de provincie. Als streek van inspiratie en ambachtslieden biedt ze een kleurrijk palet. Romantische en bucolische landschappen nodigen u uit tot ontdekking van haar 28 dorpen en gehuchten te voet of met de fiets, waaronder Flohimont met zijn lindenlaan, Freux en zijn vijvers bekend om hun sportvisserij, Saint-Pierre en zijn geklasseerde gotische kerk, de kapellen van Lhommal en Lorette...

Het Keltisch Museum getuige van een rijk verleden nodigt de bezoekers uit om kennis te maken met met hun dagelijks leven. En natuurlijk de jaarmarkt van Libramont! Een echt Europees landbouwcentrum tijdens het laatste weekend van juli. Libramont en haar beurs hebben een internationale reputatie. Voor winkelliefhebbers is Libramont één van de grootste winkelcentra van de provincie.




Libramont-Chevigny de Keltische





1



2



3



4



5



6



7



8



9

1 Allée des Tilleuls in Flohimont 2 Centrum voor sportief vissen 3 Kapel van Lhommal 4 Meer van Luchy 5 Bospark van Bonance 6 Landschapspark 7 Pré-RAVel 8 Land van inspiratie en ambachtslieden 9 Trage weg W7

Office communal du Tourisme de Libramont-Chevigny

Grand'Rue 24 – 6800 Libramont-Chevigny

+32 61 27 04 82 | tourisme@libramont.be

libramontchevigny.be/tourisme | [f @officecotourismelibramont](https://www.facebook.com/officecotourismelibramont)



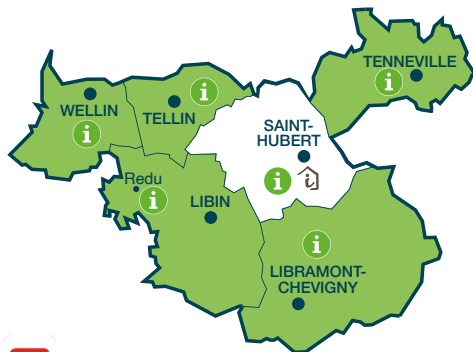
MAISON DU TOURISME DE LA FORÊT DE SAINT-HUBERT

SAINT-HUBERT

Natuur en beweging

Als Europese hoofdstad van de Jacht en de Natuur en Internationale hoofdstad van de Jachthoorn kan Saint-Hubert prat gaan op een buitengewoon prestigieus verleden. Talrijke gebouwen zoals de basiliek herinneren aan het lot van de stad die van de 7de tot einde van de 18^{de} eeuw nauw verbonden was met haar abdiij en met de legende van Sint-Hubertus.

Alles spoort aan om de omgeving van de Hubertijnse stad te gaan verkennen. Het vliegveld is de gedroomde plek voor luchtrecreatie en het Wildpark voor fauna Het Domein van de Fourneau Saint-Michel getuigt van het industrieel en landelijk verleden. Het museum Pierre-Joseph Redouté koestert de herinnering aan de «Rafaël van de bloemen». Nog andere plaatsen rondom Saint-Hubert verdienen meer dan een vluchtige blik : het Provinciaal Domein van Mirwart onderaan een van de Mooiste dorpen van Wallonië, de fonteinen en de route van de klompenmakers van Awenne...




Jachthoornblazers van de
Royal Forêt de Saint-Hubert



1



2



3



4



5



6



7



8



9

- 1 Gebied van La Borne 2 Provinciaal Domein Mirwart 3 Honden van Saint-Hubert
4 Bos van Saint-Michel-Freyr 5 Domein van de Fourneau Saint-Michel 6 Rozentuin
7 Zweefvlieginitiatievlucht 8 Wildpark 9 Borky standbeeld voor de basiliek

Royal Syndicat d'Initiative de Saint-Hubert

Place du Marché 15 – B-6870 Saint-Hubert

+32 61 61 30 10 | info@rsi-sainthubert.be
visitsainthubert.be | [f @rsisainthubert](https://www.facebook.com/rsisainthubert)

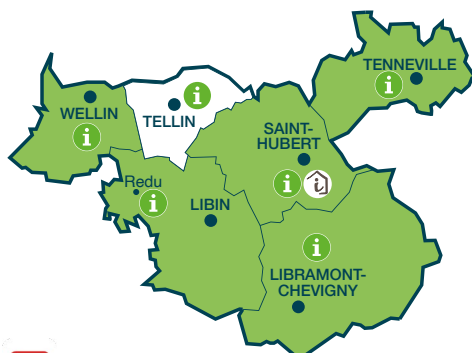


TELLIN

Erfgoed en geschiedenis


Tellin, dorp van de klok en de beiaard is in heel Europa bekend om zijn klokkengieterij. Ontdek de geklasseerde sites, historische monumenten en prachtige uitzichtpunten van de gemeente tussen de Ardennen en de Famenne langs de Lesse en de Lomme. Aan de rand van het dorp van Bure staat de kapel Notre-Dame van Haurt. In Grupont, het Spaanse Huis, oude herberg en zetel van het gerechtshof gedurende meerdere eeuwen.

Een bekende figuur in de regio, Edmond d'Hoffschmidt woonde lange tijd op de hoogten van Resteigne. Zijn hermitage en zijn geschiedenis kunnen worden ontdekt op de heuvel Bois Niau.



Zicht op Tellin





1 Loopbrug van de molen van Resteigne 2 Steengroeve van Resteigne 3 Kapel van Notre-Dame de Haut in Bure 4 Vanaf het Croix Javalle 5 Veengebied du Mas d'eau 6 Op de hoogten van Resteigne 7 Reservaat van de Pairées 8 Brug over de Lesse in Resteigne 9 Gieterij van Tellin

Office communal du Tourisme de Tellin

Rue Grande 21a – 6927 Tellin

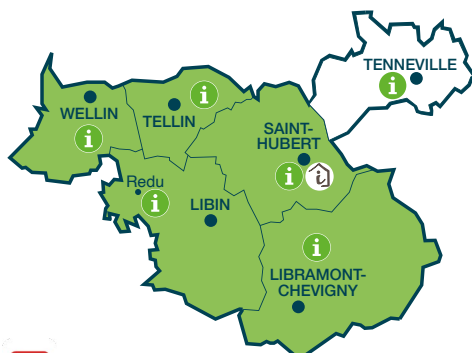
+32 84 36 60 07 | tourisme@tellin.be
tellin.be/tourisme | [f @officedutourismedetellin](https://www.facebook.com/officedutourismedetellin)



TENNEVILLE

bosbaden

De gemeente Tenneville die voor meer dan de helft door bos bedekt is, kan bogen op een rijk en afwisselend natuurlijk erfgoed ideaal voor een verkwikkend bosbad : de charme van natuurgebieden, de mysterieuze schoonheid van het grote bos van Freyr, de aantrekkingskracht van de observatiepunten, de rust van de gehuchten genesteld op de toppen van of in de valleien van de westelijke Ourthe. Het dorp Tenneville is al bekend omdat Rijksweg 4 er door loopt maar heeft ook nog een aantal andere verassingingen in petto ! Onder de dorpen van de gemeente bevindt zich Champlon, bekend om zijn beroemde merk gezouten vleeswaren, het Maison du Ski (skihuis) en het startpunt van het parcours Met lichte wolventred. En ook Laneuville-au-Bois een prachtig dorp vol bloemen midden in het woudmassief SaintHubert met een apart typisch Ardense bouwstijl die vrij goed bewaard bleef. Volgens de volkslegende werd Sint Hubertus in het woudmassief van Freyr bekeerd tot het christendom nadat hij tijdens een jachtpartij een hert met een lichtgevend kruis tussen het gewei had ontmoet...



De rozet van de boomtoppen langs het parcours Met lichte wolventred



1



2



3



4



5



6



7



8



9

1 Kijkhut Bilaude 2 Kijkhut Amonys 3 Veengebied Rouge Poncé 4 Uitkijkt van Priesse
5 Circuit van la ferme des Frênes 6 Kerk van Erneville 7 «Wie langlaufen zegt, denkt aan Champlon!» 8 De Ourthe 9 Uitzicht op Cens

Syndicat d'Initiative Tenneville

Grand-Rue 164 – 6971 Tenneville

+32 474 86 20 38 | tourisme@tenneville.com

tenneville.com | baindeforet.be

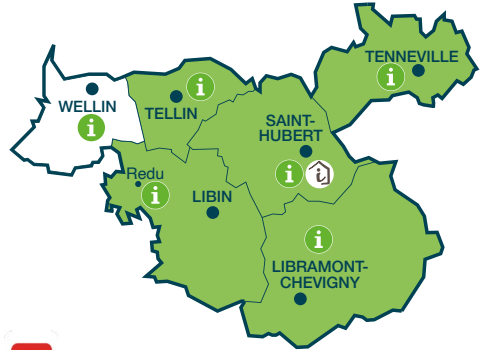
[f](https://www.facebook.com/baindeforetardenne) [@baindeforetardenne](https://www.instagram.com/baindeforetardenne)



WELLIN

Verandering van omgeving in de Famenne-Ardenne

Gelegen tussen de Ardennen en de Famenne, doorkruist door de Calestienne, met een deel van het gebied ook gelegen in het Famenne-Ardenne World Geopark, betovert de gemeente Wellin bezoekers met de schoonheid en diversiteit van de vele landschappen... De Lesse en haar ontelbare zijrivieren hebben in de loop van de tijd een aantal valleien gecreëerd die vele mogelijkheden bieden om te genieten van de geneugten van wandelen, paardrijden of mountainbiken. De omgeving van Wellin omvat Sohier één van de «Mooiste dorpen van Wallonië». Zodra het zomerseizoen terugkeert, is het aangenaam om de kronkelende straatjes van het dorp door te wandelen. De molen van Lompmez herinnert aan de overblijfselen van het middeleeuwse kasteel en van het versterkte dorp. Vergezeld van hun aanwezigheid nodigen ze uit om het einde van de winter te vieren.




De Lesse gezien vanaf de Loopbrug Maria



1



2




3



4



5



6



7



8



9

1 De chevauchée forestière 2 De molen van Lomprenz 3 Het park van Chanly 4 De loopbrug Maria 5 Sohier 6 Tienne de Chassepierre 7 Op de RAVel van de lijn 518 8 Uitzicht op Froidieu 9 Uitzichtpunt van de Belvédère

Office communal du Tourisme de Wellin

Grand Place 2 – 6920 Wellin

+32 84 41 33 59 | tourisme@wellin.be

wellin.be/tourisme



[@officecdu Tourismewellin](https://www.facebook.com/officecdu Tourismewellin)



[@wellintourisme](https://www.instagram.com/wellintourisme)



Dépaysement
Famenné de Ardenne



«FORÊT DE SAINT-HUBERT» IS OOK IN...

«Grande Forêt de Saint-Hubert»



De streek «**Grande Forêt de Saint-Hubert**» strekt zich uit over de gemeenten **Libin**, **Libramont-Chevigny**, Nassogne, **Saint-Hubert**, Sainte-Ode en **Tenneville**. Het is een van de 4 Waalse bosmassieven die samen de «Forêts d'Ardenne» vormen. Deze toeristische bestemming biedt u de mogelijkheid om een «100% bos» verblijf te beleven.

lagrandeforetdesainthubert.be



Het UNESCO- Wereldgeopark Famenne-Ardenne

Het **UNESCO Wereldgeopark Famenne-Ardenne**, gelabeld op 17 april 2018, heeft een oppervlakte van 915 km² voor 67 500 inwoners. Het associeert de gemeenten **Tellin** en **Wellin** alsook die van Beauraing, Durbuy, Hotton, Marche-en-Famenne, Nassogne en Rochefort. Het wordt gekenmerkt door de valleien van drie rivieren (de Lesse, de Lomme en de Ourthe) die een buitengewoon geologisch potentieel

hebben dat veel gebruikt wordt voor toeristische en wetenschappelijke doeleinden. Wat is een UNESCO-wereldgeopark? Het is een label dat door de UNESCO wordt toegekend aan een gebied dat een geologisch erfgoed presenteert en promoot van internationaal belang. Sinds 2015 zijn Geoparken opgenomen in een internationaal en officieel wetenschappelijk programma van UNESCO.

geoparkfamenneardenne.be





Het Natuurpark van de Zuidelijke Ardennen



Het Natuurpark van de Zuidelijke Ardennen waarvan de gemeente **Wellin** deel uitmaakt, strekt zich uit over een grondgebied dat verdeeld is tussen landbouw en bossen. Voor het grootste plezier van natuurliefhebbers is deze doorkruist door de Lesse, de Semois en de Houille.

Deze verschillende onderdelen maken er een streek van groot biologisch belang van, met een opmerkelijk landschappelijk rijkdom evenals een goed bewaard gebleven historisch erfgoed.

ardenne-meridionale.be



Het Natuurpark van de twee Ourthes

Het Natuurpark van de Twee Ourthes is ontstaan rond twee zeer belangrijke plaatsen kwa natuur: enerzijds het Plateau des Tailles en anderzijds de samenvloeiing van de Ourthes en zijn valleien met hun grandioze plaatsen. De ontwikkeling van deze prachtige regio laat alle bezoekers genieten van gevaloriseerde natuur en erfgoed. De gemeente **Tenneville** die er deel van uitmaakt, heeft o.a.

aanpassingen gemaakt om het Bois de la Fontaine in Laneuville-au-bois toegankelijker te maken (educatief pad, veilig wandelgebied, enz.) een boomgaard aangelegd met oude fruitvariëteiten in Champlon, een deel van de oude vicinal gerestaureerd, een landschapscharter ontwikkeld en een gedifferentieerd beheersplan ontwikkeld van haar openbare groene ruimten.

pndo.be




TOERISME VOOR IEDEREEN

Bezoeken, ontdekken, wandelen,
overnachten...



Ontdek de juiste plannen op maat
van uw behoeften op
foretdesainthubert-accessible.be/nl
of door deze QR-code te scannen.







Wandeling van de 9^{de} kunst

📍 Avenue d'Houffalize 56F – 6800 Libramont
 +32 61 27 04 82 – libramontchevigny.be/tourisme

Een onvermijdelijke wandeling in het woud van iets minder dan 7 km gemarkeerd door personages uit de stripverhalen van auteurs uit de provincie Luxemburg en schilderijen uit het «Belles Images du Musée de la BD». De wandeling biedt de gelegenheid om de tijd te nemen om iets meer te weten te komen over onze striptekenaars.



Wandeling van de kunstenaars en Marie Howet Museumruimte

📍 Grand'Rue 24 – 6800 Libramont-Chevigny
 +32 61 27 04 82 – libramontchevigny.be/tourisme

Dankzij deze wandeling van 7 km tussen stad en natuur ontmoet u 25 plaatselijke kunstenaars. Illustratoren, schrijvers, dichters, schilders en fotografen presenteren hun werk geïnspireerd door Marie Howet, een bekende schilderes uit Libramont.





Balade wallonne Coradje

 Rue la clef des champs 13 – 6800 Rondu
+32 61 27 04 82 – libramontchevigny.be/tourisme

Een mooie wandeling van 6 km door het prachtige Ardense landschap. De wandeling wordt verrijkt met informatiepanelen die hulde brengen aan Charles Bentz, een leraar en schrijver in het Waals. Terwijl u door Coradje wandelt, treedt u in zijn voetsporen en leert u over de lokale geschiedenis terwijl u de prachtige panorama's van de Ardennen bewondert. Dompel je onder in de rijkdom van het Waalse erfgoed en laat je verleiden door deze prachtige wandeling!



1



2



3



4



5



6

1 Les Saisons de la Photo en Grande Forêt de Saint-Hubert 2 Museumruimte Marie Howet 3 Allegorische figuren van de poort van het abdijpaleis 4 Weg van de Zeven Smarten van de Maagd Maria, geïllustreerd door de beroemde Belgische cartoonist JIJÉ 5 Werk Laes Arboris in het «Bois de la Fontaine» 6 Notre Dame des 7 douleurs, door M. Thomas van Sohier

Redu, Boekendorp...

 6890 REDU

redu-villagedulivre.be

Sinds Pasen 1984, datum van de eerste boekenmarkt van zeldzame of tweedehands boeken in de Ardennen, verwelkomt Redu boekenliefhebbers uit de hele wereld. Vandaag telt het boekendorp een tiental gespecialiseerde boekhandels (natuur, astronomie, geschiedenis, reizen, muziek, archeologie, kinderboeken en strips...) alsook talrijke ambachtslui en producenten.

 De boekwinkels zijn vooral in het weekend, op feestdagen en tijdens schoolvakanties geopend.



Poëtische wandeling

 Place de l'Esro 60 – 6890 REDU

+32 61 65 66 99 – libin.be/office-du-tourisme

In de straten van het boekendorp bevinden zich verschillende teksten in de straten die de weg naar mijneringen openen. Maak dus tijd om wat rond te wandelen en u te laten inspireren...



Parcours van Mini Redu

 Place de l'Esro 60 – 6890 Redu

+32 61 65 66 99 – libin.be/office-du-tourisme

Er was eens «Mini Redu»: een speurtocht op zoek naar de kleinste bewoners van Redu ($\pm 1,5$ km). Het parcours bestaat uit 11 taferelen in miniatuurfiguren op een schaal van 1:87. Laat je meeslepen door alledaagse verhalen en dompel je onder in de wereld van het «Boekendorp»: wandelavonturen, de magie van het lezen, galactische verkenningen en tal van andere verrassingen!





Mudia

 **Place de l'Esro 61 – 6890 Redu**

+32 61 51 11 96 – mudia.be

Het Mudia - Didactisch Kunstmuseum - is de kunst zich in familieverband te vermaken! 7 eeuwen kunst, 20 zalen, meer dan 300 originele werken (Brueghel, Rodin, Spilliaert, Wouters, Picasso, Modigliani, Giacometti, Magritte, Franquin, Geluck, enz.), Meer dan 25 interactieve schermen met spelletjes, informatie, video's, ... een animatiefilm op een reuzenscherm en vele andere leuke functies om kunst op een andere manier te ontdekken! Een unieke artistieke ervaring voor elk publiek.

 Inbegrepen.

 Woensdag tot vrijdag van 10 tot 17 uur.

Weekends, feestdagen en alle dagen tijdens schoolvakanties van 10u tot 18u.

Gesloten op 25 december en 1 januari (gesloten om 16 u op oudejaarsavond).

Jaarlijkse sluiting: ± 1 maand na de wintervakantie

 Volwassenen: €15,50 / Studenten: €12,50 / Kinderen van 5 tot 18 jaar: €8,50 /

Kinderen van 0 tot 4 jaar: gratis.

Mogelijkheid om een gids te boeken – Speciale voorwaarden voor groepen.



Museum Pierre-Joseph Redouté

 **Rue Redouté 11 – 6870 Saint-Hubert**

+32 61 61 14 67 – +32 494 03 01 31


museepjredoute.be

Dit museum vol sporen uit het verleden dompelt u onder in de geschiedenis van de voormalige abdij van Saint-Hubert in de 18e eeuw. Aan de hand van originele werken, reproducties, voorwerpen en videofragmenten wordt de herinnering aan haar beroemde bewoners levend gehouden en wordt meer bepaald het levensverhaal van de drie broers Redouté van Saint-Hubert naar Parijs opgeroepen. Het wijdt ook een ruimte aan Pierre-Joseph die de bijnaam de «Rafaël van de bloemen» kreeg en

wereldwijd bekend stond om zijn rozen.

 Juli en augustus: dagelijks geopend van 13 tot 17 u.

Van september tot juni: rondleiding in het Frans, op afspraak, voor groepen vanaf 10 personen.

 Volwassenen: €4 / Kinderen: €2 / Studenten en senioren: €3 / Rondleiding: forfait €25 + entree gelden.

Mogelijkheid om een gids te boeken – Speciale voorwaarden voor groepen.

Circuit Redouté

 Rue Redouté 11 – 6870 Saint-Hubert


Ontdek het leven van de beroemde «Rafaël van de bloemen» gedurende ongeveer 1 km. Onder de emblematische plaatsen leidt het circuit u naar de Redouté-fontein die ter ere van hem werd opgericht en naar de rozentuin, een park dat in het seizoen door rozen wordt versierd.



Circuit Archi-Hub

 Place du Marché 15 – 6870 Saint-Hubert

Deze route met zijn educatieve panelen, nodigt u uit om de ontwikkeling van de stad Saint-Hubert opnieuw te bekijken vanuit het oogpunt van de geschiedenis van haar architectuur en haar stijlen.



1



2

1 Workshop handgeschept papier van René Lefer 2 Bezoek aan het glas-inlood atelier van Aurélie Moreau



100% NATUUR



De oude troufferieën van Ochamps

 Roumont 4 – 6890 Ochamps

+32 61 65 66 99 – libin.be/loffice-du-tourisme

Om er te komen, volg je de wandeling «Les troufferies» over bijna 6 km langs dit natuurreservaat, erkend in 1976 en bestaande uit 40 ha voormalige venen (troufferies in het Waals). Dit reservaat strekt zich uit ten noordoosten van Ochamps voorbij het Kasteel van Roumont. De vegetatie is hier van het type veenmoeras, met afwisselend vennen en berkenbossen. Voor natuurliefhebbers!




Het uitzicht van Onze-Lieve-Vrouw van Lorette

 Weg tussen Moircy en Remagne – 6800 Remagne

+32 61 27 04 82 – libramontchevigny.be/tourisme

De kapel gewijd aan Onze-Lieve-Vrouw van Lorette uit de 17^{de} eeuw is gebouwd op een rots. Ze kijkt uit op de weg «Remagne-Moircy» en biedt uitzicht op het begin van de loop van de Westelijke Ourthe. Een wandeling van 11 km (niet aangegeven) vanuit het nabijgelegen dorp biedt prachtige panorama's en doorgangen in het bos. Ter plaatse is een vijver omgeven door witte stenen. Dit is de fontein waarvan gezegd wordt dat het water de kracht heeft om oogkwalen te verlichten...





Het Provinciaal Domein van Mirwart




Rue du Moulin 16 – 6870 Mirwart

+32 84 36 62 99 – province.luxembourg.be


Gelegen onder één van de «Mooiste Dorpen van Wallonië» is deze groene omgeving in de holte van een steile vallei een waar paradijs. Bossen zover het oog reikt, een ongerepte natuur, een viskwekerij die bekend staat om de kwaliteit van zijn fario-forel, de Lomme... De plek nodigt uit tot ontdekking dankzij de 5 bewegwijzerde paden (van 4,2 tot 12 km), verschillende informatiepanelen, de educatieve bijenstal. Het is ook een bijzonder bevoorrechte omgeving als u op zoek bent naar een picknick- of barbecueplaats.

Open toegang (gelieve te informeren tijdens het jachtseizoen).

Vissen en zwemmen is verboden in de vijvers van het domein.




1



2



3



4



5



6

1 Wandeling Virée des Croix 2 Wandeling van de Briqueterie 3 Arboretum van de Fourneau Saint-Michel 4 Op de hoogten van Bure 5 Wandeling Trompe-Souris 6 Subnatuurlijk woud

Tenneville-bosbaden



6970 Tenneville

+32 474 86 20 38 – baindeforet.be

Bent u geïnteresseerd in sylvotherapie? Heeft u deze andere manier van bosleven al ontdekt en bent u gefascineerd door de aantrekkingskracht van de natuur? Geïnteresseerd in sylvotherapie? Heb je deze andere manier van in het bos zijn al ontdekt en ben je gefascineerd door de aantrekkingskracht van de natuur? In Tenneville worden het hele jaar door begeleide bosbaden georganiseerd. Voor wie zelfstandig aan de slag wil gaan, is er ook een boekje met vier routes, waaronder een bewegwijzerde route.




Het uitkijkpunt van de Rocher à Pic



Rue Grande – 6927 Tellin

+32 84 36 60 07 – tellin.be/tourisme

Gelegen tussen Tellin en Resteigne biedt dit uitzichtpunt een adembenemend panorama over de Lesse en Resteigne. Om het te bereiken volgt u de wandeling Hauts de Lesse. Deze route van 11 km brengt u naar de hoogten van de vallei van de Lesse en naar het hart van het bosreservaat van Ellinchamps, een kalkbeukenbos van opmerkelijk botanisch belang.





Ontdekking van de Calestienne

 **Rue Alphonse Detal – 6920 Froidlieu**

+32 84 41 33 59 – wellin.be/tourisme

Laat u tijdens deze wandeling van 7,5 km leiden door de Calestienne, de kalkstrook die zich uitstrekt van Chimay tot Remouchamps. De diversiteit van de landschappen en de rijkdom van de fauna en flora hebben geleid tot een wereldwijde erkenning onder het label «UNESCO Global Geopark Famenne-Ardenne». De wandeling is gemarkeerd met informatie en een uitkijksplaats aan de rand van het natuurgebied van de Wimbevallei. Het is ook een aangename manier om de pittoreske dorpjes Froidlieu en Revogne te ontdekken.



Les Saisons de la Photo en Grande Forêt de St-Hubert

 **Libin, Libramont-Chevigny, Saint-Hubert, Tenneville**

lessaisonsdelaphoto.be

Reis door het «Grande Forêt de Saint-Hubert» en geniet van meer dan 500 natuurfoto's in het hart van plaatsen die opmerkelijk zijn door hun ongerepte natuur, hun uitzonderlijk historisch erfgoed en hun typisch Ardense sfeer. Ontdek te voet of met de fiets de tentoonstellingen en deze ongewone plekjes via de voorgestelde routes die de streek doorkruisen.





Voor andere 100% natuurlijke momenten.
Ontdek het volledige aanbod wandelingen en trektochten in het
«Forêt de Saint-Hubert», en ook die met het label «Bienvenue Vélo».






VAN GISTEREN TOT VANDAAG



Museum der Kelten


 Place communale 7 (op de eerste verdieping van de Halle aux Foires) – 6800 Libramont


+32 61 22 49 76 – museedesceltes.be

Serviesgoed, juwelen, gereedschap, wapens, kledingaccessoires, stukken paardentuig... Tussen een honderdtal archeologische vondsten uit Libramont, de Ardennen, Wallonië en België, meestal daterend uit de 5^{de} tot 2^{de} eeuw voor Christus, ontdekt u verschillende aspecten van het dagelijkse leven van de Ardense Kelten. Facetten van een leven dat soms heel dicht bij het onze ligt, ondanks de eeuwen die ons scheiden. Welkom in Keltisch land!



 FR/NL.

 Van 15 januari tot 30 juni en van 1 september tot 15 december: dinsdag tot vrijdag van 9.30 tot 17 uur, zondag en feestdagen van 14 tot 18 uur. Juli en augustus: maandag tot zaterdag van 9.30 tot 17 uur (behalve maandag en zaterdag). Gesloten tijdens de landbouwbeurs van Libramont.

 Volwassenen/senioren: €5 / Jongeren van 13 tot 18 jaar: €3 / Kinderen van 6 tot 12 jaar: €2 / Kinderen tot 6 jaar: gratis. Gratis toegang op de eerste zondag van de maand
Mogelijkheid om een gids te boeken – Speciale voorwaarden voor groepen



Domein van de Fourneau Saint-Michel – Museum van het landelijke leven in Wallonië

 Fourneau Saint-Michel – 6870 Saint-Hubert
+32 84 84 49 20 – fourneausaintmichel.be

Het Museum van het Plattelandsleven in Wallonië is een openluchtmuseum dat een beeld geeft van de woonomstandigheden, ambachten en levenswijze van vroeger. Meer dan 60 gebouwen uit de 19^e en 20^e eeuw zijn verplaatst of gereconstrueerd op een terrein van ongeveer veertig hectare midden in de natuur. Huizen, school, kapel, kruidenierswinkel... Dompel u onder in het

dagelijks leven van onze voorouders en ontdek dit opmerkelijke architecturale geheel en de vele bijbehorende verzamelobjecten.

Rolstoel gratis beschikbaar bij de receptie na reservering.

 Van 14 februari tot 1 november, gesloten op maandag (behalve feestdagen), van 9u30 tot 17u.

 Volwassenen: €6 / Kinderen tot 6 jaar: gratis / Kinderen van 6 tot 12 jaar: €2 / Senioren en studenten: €4 / PBM: €2 / Gratis toegang op de eerste zondag van de maand.

Jaarlijkse toegang: €20.

Mogelijkheid om een gids te boeken - Speciale voorwaarden voor groepen.

Gecombineerd bezoek aan het Museum van het Landelijk Leven in Wallonië + IJzermuseum

Volwassenen: €10 / Senioren en studenten: €7 / Kinderen van 6 tot 12 jaar: €5 /

Kinderen jonger dan 6 jaar: gratis / PBM: €5.

Speciale voorwaarden voor groepen.



Domein van de Fourneau Saint-Michel Ijzermuseum


 **Fourneau Saint-Michel – 6870 Saint-Hubert**

+32 84 84 49 00 – fourneausaintmichel.be

Het Ijzermuseum is gevestigd op de site van een geklasseerd industrieel erfgoed: de enige houtskoolhoogoven die in België in situ bewaard is gebleven. Via deze gebouwen, opmerkelijke getuigen van een bloeiende ijzerindustrie in Luxemburg in de 17^{de} en 18^{de} eeuw stelt het museum de technieken van de gietijzerproductie voor en laat het toe het belang en het gebruik van ijzer in het dagelijkse leven van het verleden te waarderen. Dit alles wordt mogelijk gemaakt door voorwerpen uit de collecties van het Domaine du Fourneau Saint-Michel, interactieve animaties en leerzame video's.



 Van 14 februari tot 1 november: in het weekend, op feestdagen en schoolvakanties, van 9.30 tot 17 u. Maandag gesloten (behalve op feestdagen).

 Volwassenen: €7 / Kinderen tot 6 jaar: gratis / Kinderen van 6 tot 12 jaar: €3 / Senioren en studenten: €5 / PBM: €3 / Gratis toegang op de eerste zondag van de maand. Mogelijkheid om een gids te boeken – Speciale voorwaarden voor groepen.

Gecombineerd bezoek aan het Museum van het Landelijk Leven in Wallonië + Ijzermuseum

Volwassenen: €10 per persoon / Senioren en studenten: €7 / Kinderen van 6 tot 12 jaar: €5 / Kinderen jonger dan 6 jaar: gratis / PBM: €5. Speciale voorwaarden voor groepen.






Van gerucht tot brandstapel


 **Place de l'Yser – 6927 Grupont**

+32 84 36 60 07 – tellin.be/tourisme

De strijd tegen de hekserij vormt een duister onderdeel van de geschiedenis van de Ardennen waar deze educatieve wandeling een tipje van de sluier oplicht. De route van 5,8 km met prachtige uitzichten over de Famenne en de Ardennen neemt u mee in de voetsporen van Jehenne, Marie, Jejenne en Alix Jamin. Wie waren deze vier vrouwen? Vier zussen die de grootste pech hadden geboren te worden in het begin van de 17^{de} eeuw, tijdens een periode van heksenjacht...



In de voetsporen van Sint Hubertus

 **Place du Marché 15 – 6870 Saint-Hubert**

lagrandeforetdesainthubert.be

Dit autocircuit van 75 km voert u in 12 etappes door het «Grande Forêt de Saint-Hubert». Laat u van de ene puzzel naar de andere leiden in de voetsporen van Sint-Hubertus, ontdek zijn legende en het natuurlijke en gebouwde erfgoed van de streek.



Al vî scole dol Nouvève

 **Laneuville-au-Bois 11 – 6970 Tenneville**

+32 497 45 83 82 – facebook.com/AlviscoledolNouveye

De oude school van Laneuville-au-Bois bevindt zich tegenover de kerk. Myriam en Walter hebben het oude, te bezoeken klaslokaal herbouwd. Zodra de bel gaat, wordt u meegenomen op een reis terug in de tijd, tussen de schooltassen en pennenbakjes. De voorwerpen en foto's van vroeger zijn het begin van een nieuw verhaal. Er worden ook activiteiten aangeboden zoals schrijven met een ganzenveer, met purper inkt of met een toets op een lei.



Het hele jaar door op reservering.



Vrije bijdrage (aangeboden aan een vereniging).

In de voetsporen van Jan de blinde

Place du Château – 6924 Lomprenz

+32 84 41 33 59 – wellin.be/tourisme

Tegenwoordig is Lomprenz een rustig dorpje in de gemeente Wellin, maar dat is niet altijd zo geweest. In de middeleeuwen was het een drukke vestingstad met een kasteel, jaarmarkten en markten.

Dankzij dit nieuwe educatieve pad van iets minder dan 2 km kun je in de voetsporen van de graaf van Luxemburg terugreizen naar de 14^e eeuw en de overblijfselen van het roemrijke verleden van de streek ontdekken.



«La glacière», Provinciaal Domein Mirwart



RUIMTEVAARTMISSIE



Euro Space Center

 Rue devant les Hêtres 1 – 6890 Transinne
(E411 sortie 24)

+32 61 65 64 65 – eurospacecenter.be

Bent u een toekomstige astronaut? Kom in familieverband in het Euro Space Center tot ontdekking. Ga op missie en beleef een spannend ruimteavontuur! De volgende vlucht naar Mars is reeds aangekondigd, maar voorafgaand daaraan zult u moeten trainen om op de maan te lopen. Herbeleef het gevoel van de ruimtepioniers door het testen van de zwaartekracht in onze Space Rotor en probeer daarna een vrije val met de Free Fall Slide. Het Euro Space Center maakt van u een ruimteheld!

 FR/NL/EN/DE/CN

 Reserveren verplicht.

Open elk weekend, alle schoolvakanties en feestdagen.

Van 9u tot 16u (laatste toegang).

Plan uw bezoek op ticket.eurospacecenter.be.

Boek één dag van tevoren online en profiteer van een €2 korting per ticket

 Volwassenen: €34 / Senioren : €32 / Kinderen > 1,1 m: €30 / Kinderen < 1,1 m : gratis / PBM: €30 (Gratis voor rolstoelgebruikers).

Speciale voorwaarden voor groepen.




De Cosmic Valley

 **Rue devant les Hêtres 1 – 6890 Transinne (E411 sortie 24)**

+32 61 65 64 65 – euospacecenter.be

Loop als een echte ruimteheld door de gangpaden van Cosmic Valley en ontdek uw toekomstig transportmiddel! Leer meer over de verschillende communicatiemiddelen die zijn ingesteld om contact te houden met uw teamgenoten.




Tania in het hart van de Legendes

 **Place de l'Esro 60 – 6890 Redu**

+32 61 65 66 99 – libin.be/loffice-du-tourisme

Tania de heldin uit het stripverhaal van Pierre-Emmanuel Paulis is de mascotte van deze ontdekkingsstocht. Help haar de oorsprong te begrijpen van haar mysterieuze crash in Redu tijdens de etappes van deze wandeling van 5 km. De legendarische kleine wereld van de Ardense bossen begeleidt u en biedt u raadsels om haar te helpen haar weg te vinden en haar shuttle te herstellen. Het is een originele, ludieke en interactieve wandeling in Redu, «le Petit Bois des Légendes ardennaises» en de omgeving.



De ruimtewandeling

 **Devant les Hêtres 1 (Parking van het Euro Space Center) – 6890 Transinne**

+32 61 65 64 65 – euospacecenter.be

In de mooiste lommerrijke hoekjes van onze regio brengt deze 6 km lange land- en boswandeling u door het platteland en het bos op een ontdekkingsreis door de ruimte. Sculpturen van Jo's atelier doorkruisen de route. Elk staat voor een karakter uit de Griekse of Romeinse mythologie die een gebied van de astronomie of de verovering van de ruimte kenmerken.







GEHEUGENPLAATSEN



In de sporen van 14-18

 **Rue de Burnaumont – 6890 Anloy**

+32 61 65 66 99 – libin.be/loffice-du-tourisme

Deze wandeling met een twintigtal verklarende panelen en een oriëntatietafel is een gelegenheid om de geschiedenis van de Eerste Wereldoorlog in Anloy te ontdekken. De route van 8 km voert u door de bossen en het dorp, langs verschillende historische monumenten.




Op stap, burger!

 **Grand'Rue 24 – 6800 Libramont-Chevigny**

+32 61 27 04 82 – libramontchevigny.be/tourisme

De burgerwandeling voorgesteld in samenwerking met «Territoires de Mémoire» is een ludieke en interactieve wandeling van 3,5 km die u meeneemt op een reis door onze geschiedenis en vooral door het burgerschap: democratie, onderwijs, vrijheid van meningsuiting, verzet en herinnering. Pak uw smartphone en scan de 6 QR-codes langs de route om meer te weten te komen.





De slag om Bure, 1944-1945

 Parking van de kerk – 6927 Resteigne
+32 84 36 60 07 – telling.be/tourisme

Dit circuit van 16 km verbindt Resteigne met Bure in 10 etappes. Elk van de stopplaatsen brengt u terug naar de Slag om Bure.



De Slag om de Ardennen in Libramont-Chevigny

 Grand'Rue 24 – 6800 Libramont-Chevigny
+32 61 27 04 82 – libramontchevigny.be/tourisme

Dit herinneringspad gemarkeerd door 9 informatieborden beschrijft de Slag om de Ardennen tijdens de winter van 1944-1945 in de gemeente Libramont-Chevigny. Het is verdeeld in 2 routes: een per auto (21 km) en een per fiets (39 km).



In de voetsporen van de oorlog 40-45 in Saint-Hubert

 Place du Marché 1 – 6870 Saint-Hubert
+32 61 61 30 10 – visitsainthubert.be

Deze fietsroute over een afstand van ongeveer 49 km neemt je mee terug in de tijd naar de oorlog 40-45 in Saint-Hubert. Onder de herdenkingsplaatsen langs de route is de plaats van de val van de Halifax HR872 LQ-K.



VAN GROOT NAAR KLEIN PATRIMONIUM

De Basiliek



Place de l'Abbaye 1 – 6870 Saint-Hubert

+32 61 61 23 88 – basilique-sainthubert.be

De basiliek is een belangrijk bedevaartsoord ter ere van sint Hubertus en is erkend als een uitzonderlijk erfgoed van Wallonië. Haar majestueuze silhouet rijst op in het midden van een prachtige omgeving gevormd door de Ardense bossen. Hoewel de eerste fundering uit de 7^{de} dateert, werd het huidige gebouw voornamelijk in de 16^{de} eeuw gebouwd. Als echte geschiedenisles in architecturale evolutie laat het bouwwerk ons toe zowel de Romaanse kunst, de overvloedige gotiek, de renaissance op te roepen. De barok van de voorgevel uit het begin van de 18^{de} eeuw contrasteert met het interieur waar het licht alle intensiteit geeft aan de kleuren van de materialen: gele, blauwe en roze stenen, marmer en hout.



Verklarend boekje te koop in het Maison du Tourisme en in de Basiliek FR/NL/EN/DE.



Eike dag van Pasen tot Allerheiligen van 10u tot 18u en van Allerheiligen tot Pasen van 10u tot 17u.



Gratis toegang behalve voor alle rondleidingen: €2,5/pers. – Rondleiding op de zolder: €3,5/pers. – Gecombineerd: €5/pers.
Speciale voorwaarden voor groepen.



Om meer te weten te komen over de voormalige abdij, haar dynamiek en invloed, organiseert, Ardenne Plaisir rondleidingen op reservering:
+32 498 57 37 08 – ardenneplaisir.be.

De wandeling van de Jachthoornblazer



Place du Marché 15 – 6870 Saint-Hubert

+32 61 61 30 10 – info@rsi-sainthubert.be

Deze wandeling van 4,2 km voert u door het historische hart van Saint-Hubert, Europese Hoofdstad van jacht en natuur en Internationale Hoofdstad van de Jachthoorn. Vanaf de oude abdijwijk tot aan het Bois du Fays, langs de kerk van Sint-Gillis, van het ene halte naar het andere zult u de verschillende troeven van de stad ontdekken.





Het Museum van de Klokkunst De voormalige klokkengieterij van Tellin

 Val des Cloches 129A – 6927 Tellin
+32 467 12 27 12 – lafonderiedetellin.be

De voormalige gieterij die intact is gebleven en waarvan sommige van haar interieurelementen nu geklasseerd zijn als «uitzonderlijk erfgoed van Wallonië» is de getuige van het belangrijkste klokkenerfgoed van België. Tijdens het bezoek wordt u ondergedompeld in de geschiedenis van de gieterij van Causard-Slégers. Deze was in werking van 1832 tot 1970 en beleefde een belangrijke

commerciële ontwikkeling dankzij de postkoetsroute die werd aangelegd tussen Frankrijk en Duitsland. Tijdens het bezoek ontdekt u de kunst van het klokkengieten, het werk van de meester-gieters en de symboliek van de klokken; duizenden werden hier gegoten!


Alle rondleidingen zijn onder begeleiding.

 Van 1 maart tot 15 november: voor de bezoektijden zie website.

Rondleidingen voor groepen het hele jaar door op reservering.

 Volwassenen: €8 / Kinderen - 12 jaar: €4 / Kinderen - 6 jaar: gratis.

Speciale voorwaarden voor groepen.



De Stadswandeling

 Grand'Rue 24 – 6800 Libramont-Chevigny
+32 61 27 04 82 – libramontchevigny.be/tourisme

Deze wandeling van 6,8 km is bedoeld om u Libramont-Chevigny vanuit een andere hoek te doen ontdekken, nl diegene van haar bezienswaardigheden die verband houden met de geschiedenis, het erfgoed, de architectuur en de legendes. U bereikt achtereenvolgens de kerk van Libramont, het Keltisch museum, Libramont Exhibition & Congress, het landschapspark en zijn arboretum, het kleine fort, en het bos van Bonance.



De parcours «Mooiste dorpen van Wallonië»

📍 6870 Mirwart, 6920 Sohier,
6890 Redu (Lesse et Séchery)

beauxvillages.be

Mirwart, Redu (en de gehuchten Lesse en Séchery) en Sohier zijn drie dorpen die erkend zijn als één van de «Mooiste Dorpen van Wallonië». In elk geval nemen de «Erfgoedpaden» je mee op ontdekkingsstocht naar de geschiedenis van de streek, terwijl lokale wandelingen je uitnodigen om het binnenland van de dorpen en hun omgeving te ontdekken. In Mirwart heet de route «Een kasteel omgeven door groen». In Redu heet de route «L'Ardenne à livre ouvert». Volg in Sohier de route «Dorp met duizend kleuren».



De wandeling van de Kapellen

📍 Eglise de Bure – 6927 Tellin
+32 84 36 60 07 – tellin.be/tourisme

Deze bewegwijzerde wandeling is ongeveer 4 km lang en komt langs de kapel Notre-Dame de Haurt en haar prachtige lindenlaan. Via het scannen van de QR-codes ontdekt u onderweg alle bezienswaardigheden. En voorzie een halte bij het uitkijkpunt onderaan de kapel!



Dwars door de velden

📍 Erneuville 25 – 6972 Tenneville
+32 474 86 20 38 – tenneville-decouvertes.be

Deze wandeling biedt u een tocht door het platteland waarbij u elementen van het erfgoed kunt gadeslaan, zowel natuurlijk, gebouwd als landschappelijk. Deze route van 13 km vertrekt vanuit Erneuville om Belle-View, Wyompont en Cens te bereiken door de route van twee «voorouders» van de Nationale 4 te volgen nl de oude Romeinse weg Metz-Tongres en de steenweg Marie-Thérèse. Een variëte van 9 km laat toe de wandeling in te korten via het dorp Wembay.





Het erfgoed van Wellin

 **Grand-Place 2 – 6920 Wellin**

+32 84 41 33 59 – wellin.be/tourisme

Van de kerk Saint-Remacle tot aan de hoedenfabriek Herman via het voormalige vicinaal station heeft deze wandeling niet minder dan tien haltes. De route van 2,9 km leidt u door de straten van dit dorp waarvan de eerste schriftelijke vermeldingen dateren uit ... 747 !



De virtuele kerken

 **Bras, Freux, Jenneville, Laneuville, Libramont, Neuvillers, Remagne, Rondu, Sainte-Marie, Saint-Pierre**

+32 61 27 04 82 – libramontchevigny.be/tourisme

Laat u rondleiden door het circuit en connecteer u om op een originele manier verschillende gebouwen te ontdekken in Libramont-Chevigny: de kapellen van Lorette en Lhommal alsook de kerken van Bras, Laneuville, Rondu, Freux, Sainte-Marie, Saint-Pierre, Jenneville, Neuvillers en Libramont. Eenmaal ter plaatse kunt u zelfs bij gesloten deur bij u aankomst, deze virtueel bezoeken door een QR-code te flashen.



Boomverhalen

 **route de Bastogne 25a – 6970 Tenneville**

+32 474 86 20 38 – tenneville-decouvertes.be

Deze route van 29 km start in Tenneville. Het is een eerbetoon aan de bomen voor hun hoofdrol in de ecologische werking van onze planeet evenals voor de praktische en symbolische plaats die ze innemen. De tocht nodigt u uit om emblematische plaatsen te bereiken zoals de Oude Kerk en het graf van Lord Trimleston, de kapel van St Hubert en de Rouge Croix, dat symbool staat voor de bekering van sint Hubertus...





1



2



3



4



5



6

1 Redu, boekendorp 2 Mirwart 3 «Bois Niau» in Resteigne 4 Kapel van Lhommal
5 «La Rouge Croix» 6 Sohier, bloemendorp



VOOR KINDEREN

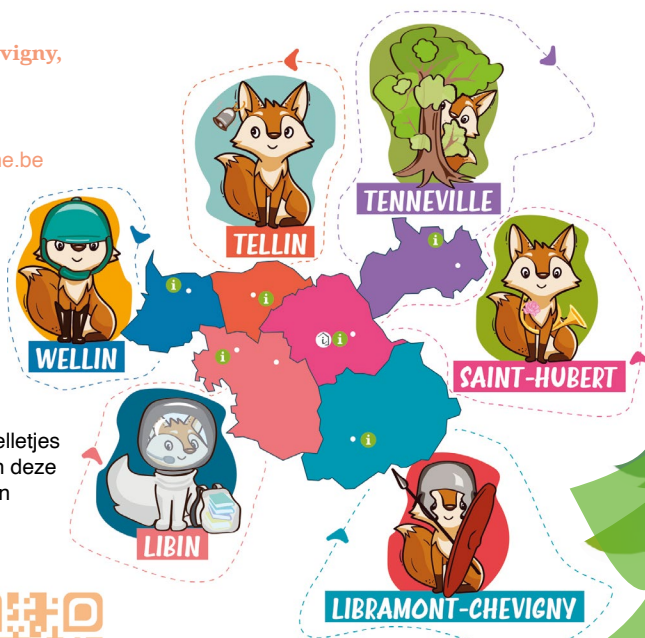
De avonturen van Elios de vos

 Libin, Libramont-Chevigny, Saint-Hubert, Tellin, Tenneville, Wellin

+32 61 61 30 10

foretdesainthubert-tourisme.be

Elios de vos neemt u mee op avontuur in de gemeenten Libin, Libramont-Chevigny, Saint-Hubert, Tellin, Tenneville en Wellin. Ontvang de spelboekjes en start de ontdekking! Geniet van de landschappen, neem deel aan verschillende spelletjes en puzzels tijdens een van deze uitgestippelde wandelingen (tussen 4,4 en 8 km).





Het Nutonpad

 **Parc du kaolin, route de Smuid – 6890 Libin**
+32 61 65 66 99 – libin.be/office-du-tourisme

Het Sentier des Nutons is gelegen in een voormalige kaoliengroeve rond een meer (niet toegankelijk voor baden). Dit pad van nog geen 2km is ideaal voor een ontspanningsmoment in gezinsverband. Het is volledig gewijd aan de nutons, de dwergen uit de Ardense legenden. Ter plaatse bevinden zich eveneens een speeltuin en een picknickplaats. Sommige gedeelten van de weg zijn echter niet geschikt voor kinderwagens.



De Keltische educatieve wandeling

 **Parc forestier de Bonance,**

rue de Bonance – 6800 Libramont
+32 61 27 04 82 – libramontchevigny.be/tourisme

Eira de jonge Keltische en haar vriend Kadoc de eekhoorn geven u een afspraak in het bos van Bonance! Didactische panelen nodigen u uit om de natuur te observeren en geven u uitleg over de middelen waarmee de Kelten hun omgeving exploiteerden. Het circuit bestaat uit twee lussen: waarvan een van 1,3 km die kan om tot een parcours van 3 km te komen over bospaden. Er bevindt zich een kleine speeltuin bij de vertrekplaats.



De subnatuurlijke boswandeling

 **Passerelle Maria,**

Rue Napoléon Bonaparte – 6922 Halma
+32 84 41 33 59 – wellin.be/tourisme


Bent u ooit in een woud van meer dan 250 jaar oud geweest? Deze wandeling van 4 km nodigt u uit om de rijkdom van een uitzonderlijk oud erfgoed te ontdekken aan de hand van de majestueuze bomen die de eeuwen hebben doorstaan. Een bankje wacht op u voor een picknickpauze onder een mooie hulstparasol die de plaats een fantasmagorische tint geeft.



Wildpark

📍 Rue Saint-Michel 130 – 6870 Saint-Hubert
+32 61 25 68 17

Als u een gezinsuitstap wilt combineren met de ontdekking van wild van de Ardennen en vee, bezoek dan het Wildpark van Saint-Hubert. Het ligt op 2 km van het stadscentrum en geschiedt via wandelroutes in een natuurlijke bosomgeving. Een van de routes brengt u naar een gebied waar de dieren in semi-vrijheid leven. En als u meer wilt weten over de fauna, flora en folklore van de regio, begeef u dan naar de educatieve zaal die voor jong en oud toegankelijk is. Deze laatste is een uitnodiging tot de ontdekking van de geschiedenis van Saint-Hubert, hoofdstad van de jacht, de natuur en de jachthoorn.



🚫 Vergeet uw babydraagzak niet.

⚠️ Dieren zijn niet toegestaan behalve hulphonden.

📅 Alle dagen. Januari tot april, oktober tot december van 10u tot 17u30 (laatste toegang om 16u30). Mei, juni en september van 10u tot 17u30 (laatste toegang om 16u30); in het weekend van 10u tot 18u30 (laatste toegang om 17u30 uur) / juli en augustus: 10u-19u. Gedeeltelijke opening in september en oktober afhankelijk van de periode van het geburl van de hert (gereduceerd tarief).

💶 Volwassenen: €5 / Senioren (ouder dan 60): €4 / Kinderen tot 3 jaar: gratis / Kinderen en jongeren van 3 tot 17 jaar: €3 / Bim-status (vipo): €3. Speciale voorwaarden voor groepen.





Het didactische pad van het Bois de la Fontaine

 Laneuville-au-Bois 1 – 6970 Tenneville
+32 474 86 20 38 – tennevillepourtous.be

Bent u klaar om de mieren te volgen in het Bois de la Fontaine? Dit charmante bosje ligt aan de rand van het bloemendorp Laneuville-au-Bois. Een educatieve wandeling van minder dan 1 km laat u genieten van een aangenaam ogenblik tussen de bomen terwijl u verschillende facetten van het bos (weder)ontdekt. En, om het moment te verlengen staan zenbanken en een picknicktafel te uwer beschikking.




Totemus speurtochten

 Libin, Libramont-Chevigny, Saint-Hubert, Tellin, Wellin

foretdesainthubert-tourisme.be/op-een-ludieke-manier

De circuits nemen je mee op een wandeling rond Libramont, Mirwart, Resteigne, Villance en Sohier. Zodra je de spelletjes op je smartphone hebt gedownload, ga je op jacht naar de totempaal op routes van 3,7 tot 7 km! De op te lossen raadsels brengen je van de ene bezienswaardigheid naar de andere, totdat je de schuilplaats van de kostbare schat hebt gevonden.



Geocaching



 Libin, Libramont-Chevigny, Saint-Hubert, Tellin, Tenneville, Wellin

foretdesainthubert-tourisme.be/op-een-ludieke-manier

Op zoek naar een leuke manier om de regio te verkennen? Er zijn verschillende caches uitgezet in de gemeenten Libin, Libramont-Chevigny, Tellin en Wellin. Mis deze kans niet om wandelen, ergoed en avontuur te combineren!



Voor andere aangename ogenblikken in familieverband...



- 1 Bezoek MUDIA met behulp van ontdekkingsboekjes en spelletjes (p. 25)
- 2 Plan een ruimtevaardersdag in het Euro Space Center (p. 40)
- 3 Bezoek het Museum der Kelten dankzij het boekje van de perfecte klein Kelt (p. 34)
- 4 Bezoek het Domein van de Fourneau Saint-Michel met de ontdekkingskit (p. 35)
- 5 Ontdek de school van weleer in Laneuville-au-Bois (p. 37)
- 6 Treed in de voetsporen van Johannes de Blinde dankzij de kinderbrochure (p. 38)



Park, Chanly



SMULHALTES

CIRCUIT




«Smaken op Keltische bodem»

Bezoeken aan de producenten.

- 1 / Lagasse Aquaculture
- 2 / À la Main Verte
- 3 / La Ferme de la Croisette
- 4 / Brasserie des Tchêts
- 5 / La laiterie et fromagerie de Wisbeley
- 6 / Ferme des Pételles
- 7 / Boucherie Ismaël Martin
- 8 / Safranloiy

 Altijd op reservering.

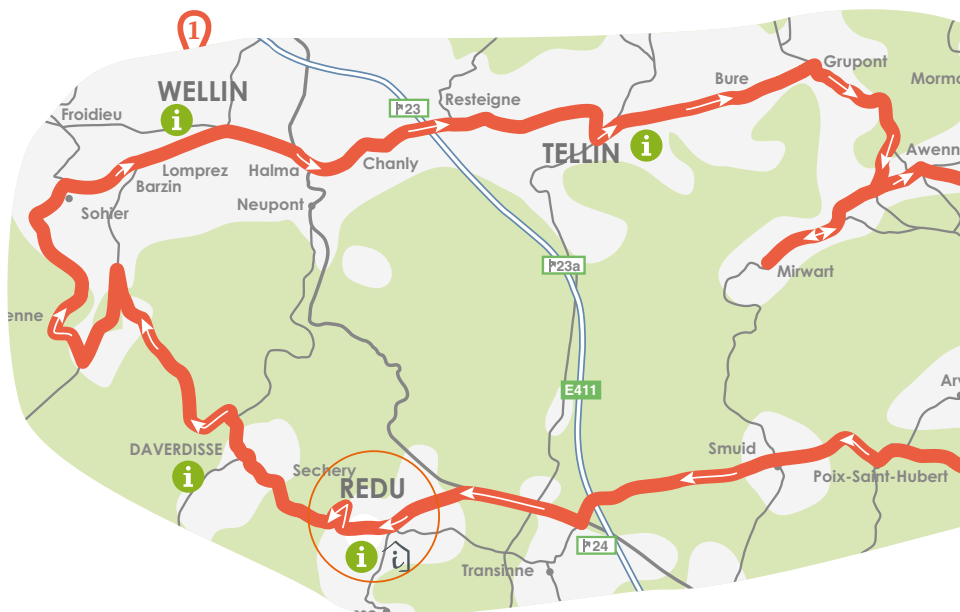
Ontdek en vind de volledige informatie op foretdeSaintHubert-tourisme.be





CIRCUIT

Een streeksmaak



Bezoeken aan de producenten.

- 1/ La Ferme Arc-en-Ciel
- 2/ Le Centre Marcassou
- 3/ Biofarm
- 4/ Tenn'Beer
- 5/ La Ferme du Long Pré



⚠️ Altijd op reservering.

Vind alle informatie op
foretdeSaintHubert-tourisme.be



BRASSERIES EN RESTAURANTEN



Libin

- Cultures Restaurant** – Redu / +32 61 65 52 25
Brasserie « Les Frangins » – Libin / +32 460 96 54 61
Hostellerie des Tilleuls – le Weckpot* – Smuid / +32 61 61 23 94
Il Forno – Redu / +32 61 65 63 90 – +32 495 21 90 52
L'Auberge Gourmande – Redu / +32 61 65 62 52 – +32 475 42 16 33
La MaMaTy – Libin / +32 61 65 69 67
Le Fournil – Redu / +32 61 65 56 32
Le Moulin de la Dîme – Redu / +32 498 36 79 99
Mudia Café* – Redu / +32 61 35 00 52
Restaurant Le Laurent – Redu / +32 475 36 10 47
Restaurant Pluriel – Transinne / +32 61 23 23 94 – +32 471 32 70 06
Voyager Cafe* – Transinne / +32 61 65 57 47

M D W D V Z Z

●	●	●	●	●	●	●
●	●	●	●	●	●	●
●	●	●	●	●	●	●
●	●	●	●	●	●	●
●	●	●	●	●	●	●
●	●	●	●	●	●	●
●	●	●	●	●	●	●
●	●	●	●	●	●	●
●	●	●	●	●	●	●
●	●	●	●	●	●	●

Libramont-Chevigny

- Café Louise** – Libramont / +32 61 23 36 76
La Vendetta Due – Libramont / +32 61 31 20 25
Le Créta – Libramont / +32 61 22 43 94
Le Triskell – Libramont / +32 61 46 07 54
Le 13 – Libramont / +32 61 27 81 32 – +32 495 52 77 24
Lunch Garden – Recogne / +32 61 50 40 72
Ô'Maki sushi – Libramont / +32 498 02 81 79
Pizza Fratelli** – Libramont / +32 61 50 02 66
Pizza Hut – Recogne / +32 61 22 82 40
Table et comptoir – Libramont / +32 61 55 02 07
Sidonie - Table et comptoir – Libramont / +32 491 64 07 99
Wok d'Orient – Libramont / +32 61 68 98 88


●	●	●	●	●	●	●
●	●	●	●	●	●	●
●	●	●	●	●	●	●
●	●	●	●	●	●	●
●	●	●	●	●	●	●
●	●	●	●	●	●	●
●	●	●	●	●	●	●
●	●	●	●	●	●	●
●	●	●	●	●	●	●
●	●	●	●	●	●	●
●	●	●	●	●	●	●

GOEDE BOSPRAKTIJKEN

in het «Forêt de Saint-Hubert»



Ontdek de video's
van goede praktijken in het woud.







1



2



3



4



5



6



7



8



9

- 1 De zegening van dieren in Saint-Hubert
- 2 Het klokkengieten in Tellin
- 3 Het Keltisch Epos in Libramont
- 4 Het ruiterevenement in Wellin
- 5 Het Boekenfeest in Redu
- 6 Het Boekennacht in Redu
- 7 De Sterrenavond in Transinne
- 8 Het vuurwerk op 21 juli in Tellin
- 9 De Landbouwbeurs van Libramont




- 1 De reuzen op de kermis in Wellin
- 2 De opendeurdagen Kerken
- 3 Les Sainthubertiades in Saint-Hubert
- 4 Les Marchés du Terroir des Deux Ourthes (Streekmarkt «des Deux Ourtes») in Champlon
- 5 Samonios, de oorsprong van Halloween in Libramont
- 6 Het week-end van de speciale bieren van Sohier

Ontdek de volledige evenementen agenda van de regio op foretdesainthubert-tourisme.be



En vergeet u niet in te schrijven op onze newsletter (in het Frans) om verbonden te blijven met ons grondgebied!



HOTELS, GITES, BED AND BREAKFAST, CAMPINGS...

U heeft keuze te over voor een goede nachtrust
in «Forêt de Saint-Hubert».





«FORÊT DE SAINT-HUBERT»?

De ideale verblijfplaats om de de authentieke Ardennen te ontdekken!

Dankzij de centrale ligging in Belgisch Luxemburg en de nabijheid van belangrijke wegen (E411, E25, N89, N4) is het mogelijk om zich naar elke plaats in de authentieke Ardennen te begeven in minder dan een uur! Enkele ideeën voor uitstapjes...

Op minder dan 30 minuten afstand*

LA ROCHE-EN-ARDENNE EN HOUFFALIZE

Het feodaal kasteel en het toeristentreintje van La Roche, het museum van de Slag om de Ardennen, kajakken op de Ourthe, de stuwdam van Nisramont, de site van Rocher du Héro, de brouwerij van Chouffe, de kinderwereld van Houtopia, de museumzone van Square Saint Pair...

FAMENNE ARDENNE

De Romaanse kerk van Waha en de gebrandschilderde ramen van Folon, het FAM & Art Museum, de brouwerij Saint-Monon, Durbuy, het kleinste stadje ter wereld, de grotten van Hotton en RIVEO, het kasteel van Lavaux-Sainte-Anne, het Domaine des Grottes de Han, Malagne, het archeopark van Rochefort...



BASTOGNE EN ZIJN OMGEVING

Herdenkingstoerisme via verschillende sites en musea, het Museum van de Grote Ardennen, winkels open op zondag in Bastogne, Animalaine in Bizory, het Ardenne Nordic Park in Sainte-Ode...

IN EN ROND HET WOUD VAN ANLIER

Het woud van Anlier, de vallei van het meer van Neufchâteau, de ambachtelijke brouwerij van Rulles, het Zooparc van Vaux-sur-Sûre...

BOUILLON EN OMGEVING

Het kasteel, Bouillon Medieval Experience, le Musée Ducal (het hertogelijk museum) in Bouillon, Au cœur de l'ardoise (leesteenmijn) in Bertrix, l'Atelier Musée du tabac de la Semois (het Atelier-Museum van de tabak van de Semois), het uitzichtpunt van Frahan, het Agri-Museum, le Tombeau du Géant (het Graf van de Reus), de schapenstal van Acremont...

Iets verderop

IN DE GAUMESTREEK

Le Musée Gaumais (Museum van de Gaumse streek), het dorp Torgny en zijn wijngaard, de abdij Notre-Dame d'Orval, de bucolische wandelingen...



IN BELGISCH LORRAINE

Het Archeologisch Museum van Arlon, het Gaspar Museum, de

Belvedere, De vrije-val simulator...

IN DE HOGE ARDENNEN

De macralles, het meer van de Doyards, het Coticule Museum in Salmchâteau...

DINANT

De citadel, de couques en de mini-cruises in een bateau-mouche,...

NAMUR, LIÈGE EN HET GROOTHERTOGDOM LUXEMBURG

*Geschatte tijd vanaf het centrum van Saint-Hubert.



- | | | | | | |
|----------|--|----------|--|----------|--|
| <p>1</p> | <p>FAMENNE ARDENNE
OURTHE & LESSE
place de l'Etang, 15
6900 Marche-en-Famenne
+32 84 34 53 27
famenneardenne.be
info@famenneardenne.be</p> | <p>4</p> | <p>PAYS DE BASTOGNE
place McAuliffe, 60
6600 Bastogne
+32 61 26 76 11
paysdebastogne.be
info@paysdebastogne.be</p> | <p>7</p> | <p>CAP SÛRE-ANLIER
Grand Place, 2
6840 Neufchâteau
+32 61 21 80 05
capsureanlier.be
info@capsureanlier.be</p> |
| <p>2</p> | <p>HAUTE ARDENNE
avenue de la Salm, 50
6690 Vielsalm
+32 80 21 50 52
haute-ardenne.be
info@haute-ardenne.be</p> | <p>5</p> | <p>FORET DE SAINT-HUBERT
place du Marché, 15
6870 Saint-Hubert
+32 61 61 30 10
foretdesainthubert-tourisme.be
info@foretdesainthubert-tourisme.be</p> | <p>8</p> | <p>VISIT GAUME
Rue du Moulin 35
6740 Etalle
+32 63 39 31 00
visitgaume.be
info@visitgaume.be</p> |
| <p>3</p> | <p>COEUR DE L'ARDENNE AU FIL
DE L'OURTHE & DE L'AISNE
place du Marché, 13
6980 La Roche-en-Ardenne
+32 84 36 77 36
coeurdelardenne.be
info@coeurdelardenne.be</p> | <p>6</p> | <p>PAYS DE BOUILLON EN ARDENNE
quai des Saulx, 12
6830 Bouillon
+32 61 46 52 11
bouillon-tourisme.be
info@bouillon-tourisme.be</p> | <p>9</p> | <p>PAYS D'ARLON
rue des Faubourgs, 2
6700 Arlon
+32 63 21 94 54
paysdarlon.be
info@paysdarlon.be</p> |

Trein & rugzak

Is het mogelijk om een één- of meerdaags uitje te maken per trein? «Natuurlijk» dankzij de stations van Libramont, Poix-Saint-Hubert en Grupont. Voor meer informatie over de activiteiten, wandelingen en trektochten van station tot station in het «Forêt de Saint-Hubert» en de omliggende gebieden, surf naar www.trainetsacados.com.



Raadpleeg eveneens



Libramont-Chevigny | Saint-Hubert
Tellen | Ternesville | Wallon

Visgids



VISIT Wallonia.be

Hengelen

Het Forêt de Saint-Hubert heeft zowel aan ervaren sportvisser als aan beginner veel te bieden.



Ontdek ze allemaal!



DE DIENST TOERISME

In Saint-Hubert


Place du Marché 15 – B-6870 Saint-Hubert
+32 61 61 30 10

In Redu

Place de l'Esro 60 – B-6890 Redu
+32 61 65 66 99

info@foretdesainthubert-tourisme.be
foretdesainthubert-tourisme.be

  @foretdesainthubert



Illustratie foto's : p. 21 Mudia / p. 33 Domein van de Fourneau Saint-Michel IJzermuseum / p. 39 Euro Space Center / p. 47 Basiliek / p. 53 Museum der Kelten / p. 59 Biofarm / p. 67 Samonies

Deze gids is opgesteld op basis van de informatie die in december 2025 bij de toeristische sector is verzameld voor het jaar 2026. Het Maison du Tourisme kan niet verantwoordelijk worden gesteld voor eventuele wijzigingen die zich achteraf voordoen. **Het is raadzaam om voor uw vertrek te informeren om te controleren of de vermelde informatie nog geldt.**

VERANTWOORDELIJKE UITGEVER

Maison du Tourisme de la Forêt de Saint-Hubert, asbl – V. Arnould, presidente.

COPYRIGHTS FOTO'S/ILLUSTRATIES : MTFSH-TEXTO Pascal Willems, dbcreation-MTFSH, Dylan Romain, Mathieu Pecheur, Euro Space Center, Pa.Meunier_EuroSpaceCenter, FTPL Justine Fréhisse, Office du Tourisme de Libramont-Chevigny, Mélanie Noëson, Ingrid Jusseret, Province de Luxembourg, Province de Luxembourg P. Willems, FTBL Pascal Willems, FTBL Adélaïde Delberghe, Géraldine Goddyn, Laurence Remacle, Maison du Tourisme de la Forêt de Saint-Hubert, WBT - David Samyn, WBT - Bruno d'Alimonte, WBT – Denis Closon, WBT – Jean-Paul Remy, WBT – SPRL Cernix – Pierre, Office du Tourisme de Wellin, Alice Fohal, Violaine Jacquemin, Domaine de Wisbeley, CGT Arnaud Siquet, Aurèle Benoît, Geopark Famenne-Ardenne, Office du Tourisme de Libin, Mathieu Gillet, Office du Tourisme de Tellin, Brasserie des Tchèts, Bouge en Belgique ou ailleurs, Imagin-it – Projet LEADER Nov'Agriculture, WBT – J.P. Remy-Bastogne War Museum, Marcassou, Aftertouch Studio, Tenn'Beer Brasserie de Tenneville, Lagasse Aquaculture, Freepik.com, Xavier Al Charif, ABT Julie Nevens

Dépôt légal : D/2025/15886/04



foretdeSaintHubert-tourisme.be



VISITWallonia.be